

Les Grandes Randonnées d'Exceptions, Andringitra, Isalo et Makay



Jours:	22
Prix:	2490 EUR Vol international non inclus
Confort:	★★★★★
Difficulté:	★★★☆☆
	📌 Randonnée
	📌 Aventure, exploration et expédition
	📌 Les incontournables
	📌 Hors des sentiers battus

Madagascar, terre de trekking ...

Madagascar est une véritable terre de randonnée pédestre, une terre de trek. Cette extraordinaire itinérance permet d'enchaîner les massifs emblématiques de la Grande Ile.

Le **massif de l'Andringitra** permet de randonner dans une ambiance alpine. L'immense chaîne, constituée par le socle cristallin, laisse apparaître le gris de son granit. Le **pic Boby** domine magistralement les plaines environnantes.

Le **Parc Naturel de l'Isalo** est, quand à lui, d'une géomorphologie toute différente. Les plateaux de grès ruiniformes de l'**Isalo** et du **Makay** sont semblables aux **grands massifs tassiliens sahariens**, les **Ajjer**, **tassili du Hoggar**, **plateau de l'Adrar mauritanien** et surtout au **massif de l'Ennedi au Tchad**.

Ces environnements spécifiques permettent de belles escapades itinérantes à pied. Isolé et très spécifique, le **plateau du Makay** regorge de trésors cachés. D'une biodiversité extraordinaire, il nous entraîne dans un dédale de canyons, de plateaux et de labyrinthes peuplés d'une faune et flore particulière.

Ce voyage permet également de **vivre de grands moments de partage** avec nos équipes, nos porteurs, nos pistards. Nous retrouvons là, les ambiances si attachantes des caravanes et de l'itinérance.

---XXX---

Ce voyage est d'un **niveau Soutenu** : 5 à 8 heures de marche par jour. Excellente condition physique nécessaire car les étapes peuvent être longues. Il faut être capable de maintenir ce rythme pendant plusieurs jours.

La dénivelée positive peut atteindre 900 mètres.

Jour 1. Vol au départ de Paris CDG en direction d'Antananarivo (Vol AF)



Paris Roissy CDG - Antananarivo

- Vol à destination d'**Antananarivo**, dîner et nuit à bord. Programme élaboré avec la compagnie **Air France**.
- L'Equipe Détours Madagascar vous accueille à l'arrivée. Installation à votre hôtel.

Paris Roissy CDG 📍
✈️ 8500km - ⌚ 10h
Antananarivo 📍

🏠 Hébergement

Les 3 métiers Guest House | Antananarivo

Jour 2. Plein Sud, traversée des Hautes Terres Centrales malgaches



Antananarivo 📍
 🚗 77km - ⌚ 1h 50m
 Ambatolampy 📍
 🚗 96km - ⌚ 1h 30m
 Antsirabe 📍
 🚗 250km - ⌚ 6h 40m
 Fianarantsoa 📍

Antananarivo - Ambatolampy

- Nous partons en direction de la ville d'**Ambatolampy** situé au sud d'**Antananarivo**.
 Nous traversons les paysages typiques des **Hautes Terres Centrales** en empruntant une route sinueuse bordée d'une mosaïque de champs de cultures diverses et de rizières disposées en terrasses.

Ambatolampy - Antsirabe

- Nous allons à la rencontre d'un monde paysan dynamique et partout présent. A l'approche d'Antsirabe, les différentes productions agricoles s'étalent en bordure de route.
 Nous atteignons Antsirabe, la ville thermale, nichée au centre des Hautes Terres.
- Le nom « Antsirabe » vient des mots malgaches « Any sira be » qui signifie « où le sel abonde ». Le sel en question a fait la réputation de cette localité car depuis les temps très anciens, il s'en trouve en abondance.

Le moyen le plus agréable de parcourir la ville est de prendre **le pousse-pousse**. Avec ce moyen de transport, votre balade sera plus qu'agréable et authentique.

Antsirabe - Fianarantsoa

- Plein Sud, sur la RN7, nous appréhendons un paysage montagneux avec une belle alternance de belles vallées agricoles et de passages de cols.
 La route est belle et elle permet une approche en douceur de la partie Sud des Hautes Terres. Nous entrons dans le pays Betsileo, l'ethnie majoritaire de la partie sud des hauts plateaux.
 Ici, la vie est rythmée par la culture du riz et l'élevage de zébus.
 Fianarantsoa se profile sur un ensemble de collines pouvant rappeler Antananarivo.

☺ Petit déjeuner	Les 3 métiers Guest House Antananarivo
🍴 Déjeuner	Restaurant local
🍷 Dîner	Villa Sylvestre Hôtel Fianarantsoa
🏠 Hébergement	Villa Sylvestre Hôtel Fianarantsoa

Jour 3. Les montagnes de l'Andringitra, première demie-journée de randonnée



Fianarantsoa 📍
 🚗 60km - ⌚ 1h 30m
 Ambalavao 📍
 🚗 45km - ⌚ 2h
 Massif de l'Andringitra 📍
 10km - ⌚ 4h
 Andriampotsy 📍

Fianarantsoa - Ambalavao

- A travers le patchwork de rizières en terrasse et de cultures diverses où toutes les nuances du vert sont déclinées, route pour **Ambalavao** connu pour ses vignobles.

Ambalavao - Massif de l'Andringitra

- A partir d'**Ambalavao**, nous quittons la Nationale 7. La piste chaotique nous emmène au village d'Ambalamanandray, à la porte orientale du **Parc National de l'Andringitra**.

Massif de l'Andringitra - Andriampotsy

- A la porte du **Parc National de l'Andringitra**, notre équipe locale nous rejoint, composée d'un guide du parc et de porteurs. Pour une première mise en jambe, nous débutons notre randonnée par un beau sentier entre forêts et cascades pour rejoindre le replat intermédiaire d'**Andriampotsy**, le camp de base du **Pic Boby**.

☺ Petit déjeuner	Villa Sylvestre Hôtel Fianarantsoa
🍴 Déjeuner	Bivouac en pleine nature
🍷 Dîner	Bivouac en pleine nature
🏠 Hébergement	Bivouac en pleine nature

Jour 4. Trekking dans l'Andringitra, le pic Boby (2658m.)



Andriampotsy 📍
8km - ⌚ 2h
Pic Boby 📍
12km - ⌚ 5h 30m
lantaranomby 📍

Andriampotsy - Pic Boby

- Tôt le matin, nous partons en direction du 2ème plus haut sommet de Madagascar, le **Pic Boby ou Imarivolanitra**. Il culmine à **2 658 m**. Cette belle randonnée se pratique sur un sentier bien aménagé. Nous partons de très bonne heure pour bénéficier de la vue du sommet. Si le ciel est suffisamment dégagé, nous pouvons apercevoir la côte Est.

Pic Boby - lantaranomby

- Nous atteignons maintenant un plateau lunaire surréaliste qui mérite le surnom d' « extraterrestre » tant les érosions sont fantasmagoriques. Nous traversons ensuite la **forêt de palmiers Ravenea glauca**, endémiques de cette région, jusqu'à notre lieu de bivouac d'**lantaranomby** au bord d'une belle rivière dans laquelle nous pourrions nous rafraîchir.

☕ Petit déjeuner	Bivouac en pleine nature
🍴 Déjeuner	Bivouac en pleine nature
🍷 Dîner	Bivouac en pleine nature
🏠 Hébergement	Bivouac en pleine nature

Jour 5. Des contreforts granitiques à la superbe vallée du Tsaranoro



lantaranomby 📍
13km - ⌚ 5h
Vallée de Tsaranoro 📍
🚗 220km - ⌚ 5h
Ranohira 📍

lantaranomby - Vallée de Tsaranoro

- Vers l'ouest, nous poursuivons notre descente vers la **magnifique vallée du Tsaranoro**. En fin de matinée, nous retrouvons nos véhicules. Nous faisons nos salutations au guide et aux porteurs qui nous ont accompagnés durant notre trekking dans l'Andringitra.

Vallée de Tsaranoro - Ranohira

- La route vers le sud-ouest pénètre en **pays Bara** et traverse le plus grand plateau de Madagascar, l'**Horombe**. Les grands espaces de savanes et de steppes herbeuses sont les lieux parcourus par cette grande ethnie d'éleveurs de zébus d'origine bantou. Le **village de Ranohira** se trouve en périphérie du **massif ruiniforme de l'Isalo**.

☕ Petit déjeuner	Bivouac en pleine nature
🍴 Déjeuner	Pique-nique préparé par votre équipe
🍷 Dîner	Isalo Ranch Hôtel Ranohira
🏠 Hébergement	Isalo Ranch Hôtel Ranohira

Jour 6. Le Parc nationale de l'Isalo, les canyons méconnus







Ranohira 
 🚗 27km - ⌚ 2h 30m
 Andriamanero 
 8km - ⌚ 3h
 Andriamanero 

Ranohira - Andriamanero

- Nous reprenons la piste en direction du nord de l'Isalo, accompagnés de nos porteurs et du guide du parc. La piste longe la falaise orientale du massif de l'Isalo. Nous atteignons le village d'Andriamanero.

Andriamanero - Andriamanero

- A pied, nous rejoignons notre lieu de bivouac. A la fin de la journée, nous installons nos tentes. La partie nord du plateau de l'Isalo est sauvage et méconnue.

 Petit déjeuner	Isalo Ranch Hôtel Ranohira
 Déjeuner	Bivouac en pleine nature
 Dîner	Bivouac en pleine nature
 Hébergement	Bivouac en pleine nature

Jour 7. A pied à la découverte de la forêt de Sahanafô et la grotte des Portugais




Andriamanero 
 20km - ⌚ 8h
 Forêt Sahanafô 

- Nous commençons notre marche vers le **plateau d'Ambovo** que nous longerons pour arriver au point de vue d'**Amparambatomanara**. Falaises, **forêts de Tapia**, savanes et roches érodées aux formes étranges... Cet itinéraire est aussi un diaporama en live des plantes « adaptées » au climat aride. Nous arrivons dans le **canyon d'Ankotrakotraka**. Visite de la **Grotte des Portugais**, aménagée par des navigateurs qui ont fait naufrage sur la côte sud-ouest de l'île et se sont réfugiés ici au 16ème siècle. Installation du campement pour la nuit.

 Petit déjeuner	Bivouac en pleine nature
 Déjeuner	Bivouac en pleine nature
 Dîner	Bivouac en pleine nature
 Hébergement	Bivouac en pleine nature

Jour 8. Les Hautes plateaux de l'Isalo et la bordure orientale



Forêt Sahanafô 
 15km - ⌚ 6h
 Ambovo 

- Nous irons parcourir la **Forêt de Sahanafô** pour essayer de découvrir des **Sifaka**, lémuriers propithèques, dans leur habitat naturel. Retour au campement pour le déjeuner puis nous entamons notre marche vers le **plateau d'Ambovo** où nous installons notre campement pour la nuit.

 Petit déjeuner	Bivouac en pleine nature
 Déjeuner	Bivouac en pleine nature
 Dîner	Bivouac en pleine nature
 Hébergement	Bivouac en pleine nature

Jour 9. Après l'Isalo, en piste pour le fleuve Mangoky et le sud du Makay.



Ambovo 📍
 🚗 - ⌚ 7h
 Fleuve Mangoky 📍
 🏕️ - ⌚ 30m
 Beronono 📍

- Tôt le matin, nous reprenons la marche vers **Tameasoa** où nous attendent nos véhicules.
- Transfert en voiture vers le village de **Beronono**, en passant par le **fleuve Mangoky**, le plus long de la côte Ouest. Le franchissement s'effectue en bac avant d'atteindre **Beroroha**, le chef lieu du district de la région. Arrivée en fin d'après-midi à **Beronono**, installation du campement juste au bord de la **rivière Makay**.

☕ Petit déjeuner	Bivouac en pleine nature
🍴 Déjeuner	Bivouac en pleine nature
🍷 Dîner	Bivouac en pleine nature
🏠 Hébergement	Bivouac en pleine nature

Jour 10. A pied en direction des grottes et sites rupestres du sud Makay



Beronono 📍
 17km - ⌚ 6h
 Morafeno 📍

- On débutera la marche en longeant la **rivière du Makay**. Puis continuation vers une petite forêt qui nous mène jusqu'au pied de la **grotte de Mahatiny**. Lieu où existe encore une des plus anciennes peintures rupestres dont la plupart des dessins nous montrent des figures simplement géométriques... Puis dans l'après midi, nous prenons un petit sentier qui nous amène sur une partie de crête là où on aura une vue d'ensemble sur le massif. A la fin de l'après midi, retour au bord de la **rivière du Makay**. Installation des tentes.

☕ Petit déjeuner	Bivouac en pleine nature
🍴 Déjeuner	Bivouac en pleine nature
🍷 Dîner	Bivouac en pleine nature
🏠 Hébergement	Bivouac en pleine nature

Jour 11. Entres canyons et plateaux, les lacs d'Anosilahy



Morafeno 📍
 10km - ⌚ 6h
 Anosilahy 📍

- Après le petit déjeuner, nous commençons par une petite marche dans les roseaux pour continuer ensuite sur une grande partie de crête, où l'on aura de magnifiques points de vue sur deux lacs. Ici, les perroquets sont omniprésents, leurs cris résonnent dans ces longs couloirs. Quelques rapaces tels que les buses, milans et polybotoïdes rayés planent au-dessus des montagnes. Dans l'après midi, petite descente technique avant d'arriver au **Lac d'Anosilahy**. Puis nous remontons une petite rivière qui nous mène jusqu'à l'endroit du bivouac.

☕ Petit déjeuner	Bivouac en pleine nature
🍴 Déjeuner	Bivouac en pleine nature
🍷 Dîner	Bivouac en pleine nature
🏠 Hébergement	Bivouac en pleine nature

Jour 12. Au coeur du Makay méridional



Anosilahy ♻️
18km - ⌚ 3h
Sariaka ♻️

- On commence directement dans l'eau pour l'exploration d'une superbe gorge profonde accompagnée d'une surprenante végétation poussant à l'intérieur. Suivie de la liaison sur un plateau pour rejoindre un autre canyon qui nous emmène à côté du **Lac Sariaka**.

☕ Petit déjeuner	Bivouac en pleine nature
🍴 Déjeuner	Bivouac en pleine nature
🍷 Dîner	Bivouac en pleine nature
🏠 Hébergement	Bivouac en pleine nature

Jour 13. En directions des villages Bara de la bordure orientale



Sariaka ♻️
12km - ⌚ 4h
Beronono ♻️

- Nous rejoignons le village de **Beronono**, dernière étape sur la partie sud du massif, une demie-journée de marche nous attend. Dans l'après-midi, nous pourrions nous rafraîchir au bord de la **rivière Makay**. Soirée animée avec nos porteurs et guide.

☕ Petit déjeuner	Bivouac en pleine nature
🍴 Déjeuner	Bivouac en pleine nature
🍷 Dîner	Bivouac en pleine nature
🏠 Hébergement	Bivouac en pleine nature

Jour 14. En 4X4 pour atteindre un Makay peu connu



Beronono ♻️
🚗 90km - ⌚ 8h
Sakeny ♻️

- Au petit matin, on lève le camp et on dit au revoir à nos porteurs et villageois. Départ pour une longue journée de piste assez difficile en 4x4, parallèle au massif, nous traversons des petites forêts sèches, quelque villages et même parfois des sentiers presque abandonnés. Dans l'après-midi, avant d'arriver au camp, traversée de la petite ville de **Mandronarivo**, où les boissons fraîches nous attendent. Arrivée au lieu du bivouac, installation des tentes, spectacle d'un splendide coucher de soleil.

☕ Petit déjeuner	Bivouac en pleine nature
🍴 Déjeuner	Bivouac en pleine nature
🍷 Dîner	Bivouac en pleine nature
🏠 Hébergement	Bivouac en pleine nature

Jour 15. A pied, l'approche de la partie la plus spectaculaire du Makay



- De là, notre randonnée itinérante dans le nord du **massif du Makay** commence. Par un fond de rivière au sable blanc, nous pénétrons entre les hautes falaises de grès moirées. Cette faille majeure nous permet d'accéder à la **Grotte d'Andranomite**. Elle a toujours servi d'abri aux personnes qui traversent le **massif du Makay** d'est en ouest.
- Nous plongeons maintenant au cœur du massif, un réseau de canyons secs s'enfonce dans la partie la plus sauvage du **Makay**. Le point culminant du Makay domine notre cheminement. De multiples variétés de palmiers et les fougères peuplent les rives de la gorge, l'eau est maintenant présente. Notre bivouac s'établit sur les rives de la rivière entre les grandes falaises sombres.

Sakeny 📍
19km - 🕒 7h
Janjy 📍

🍳 Petit déjeuner	Bivouac en pleine nature
🍷 Déjeuner	Bivouac en pleine nature
🍴 Dîner	Bivouac en pleine nature
🏠 Hébergement	Bivouac en pleine nature

Jour 16. Les sentiers en balcon, les canyons ... au coeur de la biodiversité du Makay



Janjy 📍
18km - 🕒 7h
Ampandramaneno 📍

- Au départ du bivouac, nous quittons le lit de la rivière pour suivre une pente permettant d'accéder à la ligne de crête 400 mètres plus haut. Un passage technique sans difficulté pimentera un peu notre progression, une corde de sécurité permet de franchir ce court passage rocheux. Nous suivons maintenant un splendide sentier en balcon qui domine la plaine orientale bordant le plateau. Les ambiances sont superbes, les horizons lointains. Quelques palmiers lataniers sur un large col marquent un nouveau bassin hydrographique, de nouvelles gorges. Dans ces gorges arborées, nous aurons de forte chance de trouver des lémuriens. Deux espèces cohabitent, le **Fulvus rufus** et les **Prophitecus verreaux**.

🍳 Petit déjeuner	Bivouac en pleine nature
🍷 Déjeuner	Bivouac en pleine nature
🍴 Dîner	Bivouac en pleine nature
🏠 Hébergement	Bivouac en pleine nature

Jour 17. Randonnée aquatique dans la faille majeure de Sakamaly



Ampandramaneno 📍
21km - 🕒 8h
Sakamaly 📍

- Cette grande journée nous emmène à l'ouest de la barrière de grès ruiniformes. La profonde gorge de la **rivière Sakamaly** entaille profondément le massif. Véritable journée aquatique, cette faille abrite une belle forêt aux arbres majestueux. Les familles de lémurien peuplent les cimes visibles de temps à autre. Les crocodiles sont eux aussi présents, nous en verrons les traces. Malgré tout, il faut faire attention à certaines plantes présentes dans le **massif du Makay**, dont les **bararata**, des roseaux piquants. Les **takilotra** sont une variété de poil à gratter et les **karibo**, des espèces de ronces qui se trouvent souvent cachés dans les graminées.

🍳 Petit déjeuner	Bivouac en pleine nature
🍷 Déjeuner	Bivouac en pleine nature
🍴 Dîner	Bivouac en pleine nature
🏠 Hébergement	Bivouac en pleine nature

Jour 18. Les Sakasaka labyrinthiques pour atteindre la gorge majestueuse de Sakapaly



Sakamaly 📍
18km - ⌚ 6h
Sakapaly 📍

- En début de journée, après une paire d'heure de randonnée dans la savane, nous atteignons une région très tourmentée, un enchevêtrement de failles, de lignes de crête semblables à de grands labyrinthes, les **sakasaka**. Un cheminement tortueux nous donne accès à la faille majeure de **Sakapaly** qui se déverse à l'est du massif. Les panoramas à 360° sont magnifiques. Canyons, failles, sommets et pénélaines se succèdent.
Nous établissons le bivouac dans une large vallée arborée sur un sable blanc immaculé.

☕ Petit déjeuner	Bivouac en pleine nature
🍴 Déjeuner	Bivouac en pleine nature
🍷 Dîner	Bivouac en pleine nature
🏠 Hébergement	Bivouac en pleine nature

Jour 19. Vers le nord toujours, Manapanda



Sakapaly 📍
19km - ⌚ 7h
Manampanda 📍

- Notre caravane chemine dans les falaises, itinéraire sans difficulté, nous prenons pied sur le plateau. L'objectif est maintenant d'atteindre une faille étroite, couverte de pandanus, de palmiers et de fougères qui nous ouvre le passage vers le grand bassin hydrographique de **Manampanda**.
Notre progression se déroule totalement les pieds dans l'eau, dans un environnement végétal luxuriant. Les lémuriers très présents, s'éclipsent dans la canopée. A nos pieds, pris dans les blocs du lit de la rivière, des bois pétrifiés témoignent des vestiges d'une forêt fossile. Ces témoins silicifiés sont très utiles pour l'étude de la géologie, de la paléobotanique et le paléoenvironnement. Il va sans dire que ce patrimoine unique est à protéger. Notre affluent rejoint la **rivière Manampanda** le débit d'eau devient subitement beaucoup plus important.
Notre bivouac s'établit sur une belle plage de sable au bord de la rivière.

☕ Petit déjeuner	Bivouac en pleine nature
🍴 Déjeuner	Bivouac en pleine nature
🍷 Dîner	Bivouac en pleine nature
🏠 Hébergement	Bivouac en pleine nature

Jour 20. A pied, l'extrême nord du Massif du Makay



Manampanda 📍
14km - ⌚ 4h
Tsiazorambo 📍

- La **rivière Manampandana** trace notre progression pendant une bonne heure puis nous la quittons pour gagner le plateau. Après avoir rejoint la ligne de crête, nous nous dirigeons vers les villages **Bara** en périphérie nord du **massif du Makay**.
Nous atteignons le village de **Tsiazorambo** en cours d'après-midi. Nos voitures sont là, au rendez-vous. C'est la fin de notre périple unique et inédit dans ce somptueux **massif du Makay**. La soirée est dédiée à la convivialité et à la joie d'avoir vécu une belle aventure tous ensemble, vous, les porteurs, le pistard, le guide et l'équipe logistique **Détours Madagascar**.

☕ Petit déjeuner	Bivouac en pleine nature
🍴 Déjeuner	Bivouac en pleine nature
🍷 Dîner	Bivouac en pleine nature
🏠 Hébergement	Bivouac en pleine nature

Jour 21. En voiture, la piste puis la route en direction des Hautes Terres



Tsiazorambo 📍
 🚗 30km - ⌚ 2h
 Malaimbandy 📍
 🚗 115km - ⌚ 2h 30m
 Miandrivazo 📍
 🚗 220km - ⌚ 4h 30m
 Antsirabe 📍

- Après le petit déjeuner, pliage des tentes et prise de congé avec les porteurs et pisteurs. On reprend nos 4x4 pour prendre la piste de la sortie nord, afin de rejoindre la ville de **Malaimbandy** avant de croiser la nationale 34 qui nous conduit jusqu'à **Miandrivazo**.
- Dans l'après-midi on continue jusqu'à **Antsirabe**, la capitale de la région du **Vakinankaratra**, l'étape finale pour la journée.

☕ Petit déjeuner	Bivouac en pleine nature
🍴 Déjeuner	Bivouac en pleine nature
🍷 Dîner	Ecolodge Les chambres du voyageur Antsirabe
🏠 Hébergement	Ecolodge Les chambres du voyageur Antsirabe

Jour 22. Retour à la capitale malagasy



Antsirabe 📍
 🚗 96km - ⌚ 1h 30m
 Ambatolampy 📍
 🚗 74km - ⌚ 1h 52m
 Antananarivo 📍

- Petit tour de la ville et visite chez les **artisans locaux** (confection de miniatures de vélos et de voitures, travail de la corne de zébu...) puis route pour **Ambatolampy**. Les rizières et les villages caractéristiques des Hautes Terres dessinent le paysage.
- Continuation dans l'après-midi vers **Antananarivo**. Si notre timing le permet, visite au marché artisanal. Mise à disposition de chambres dans un hôtel située à proximité de l'aéroport, temps de repos et dîner.
- Transfert en soirée à l'aéroport, assistance à l'embarquement sur le vol à destination de Paris.

☕ Petit déjeuner	Ecolodge Les chambres du voyageur Antsirabe
🍴 Déjeuner	Restaurant local

Jour 23. Vol en direction de Paris CDG (Vol AF)

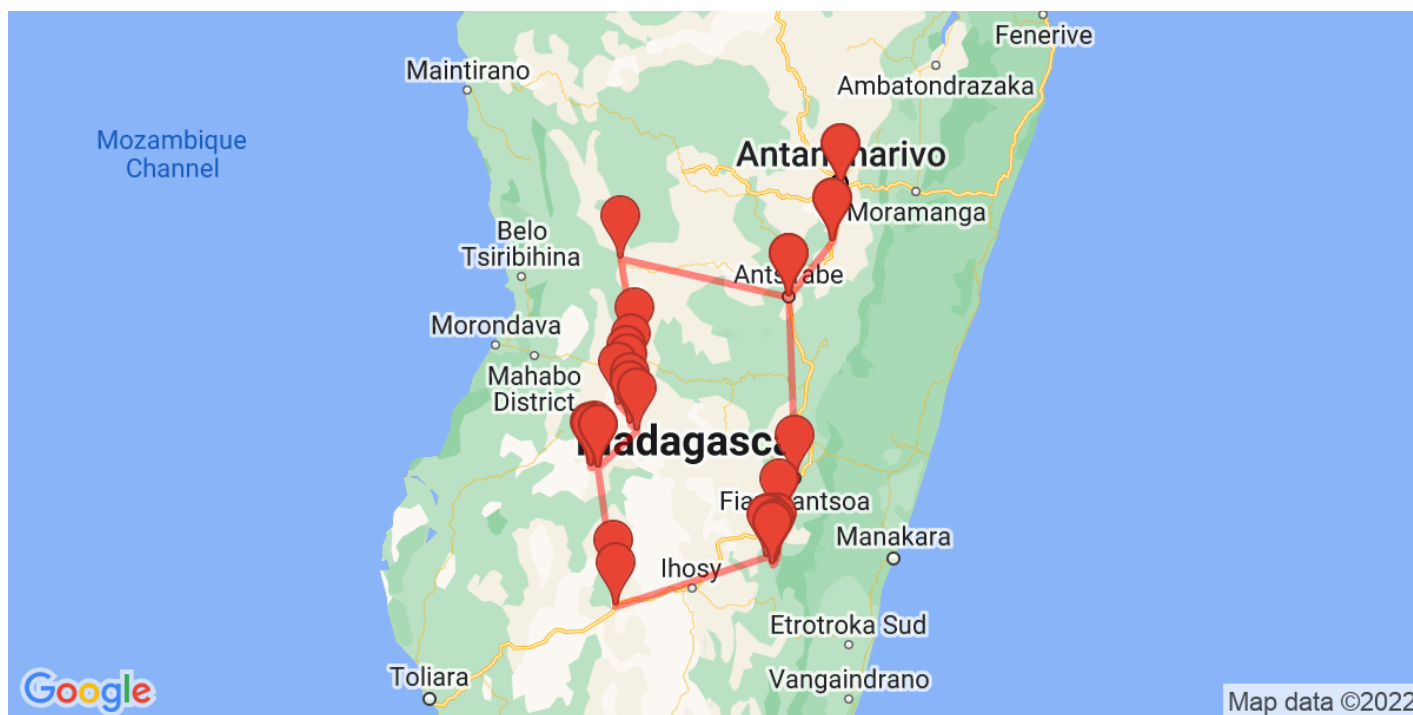


Antananarivo 📍
 ✈️ 8500km - ⌚ 10h
 Paris Roissy CDG 📍

Antananarivo - Paris Roissy CDG

- Transfert en soirée à l'aéroport, assistance à l'embarquement sur le vol à destination de Paris, vol de nuit.

Carte itinéraire



Tarif par personne pour un circuit privatisé

3-3	4-4	5-5	6-8
3490 EUR	2980 EUR	2690 EUR	2490 EUR

Inclus

- Les services d'un guide accompagnateur francophone durant tout le voyage et l'encadrement Détours Madagascar,
- Le déplacement en véhicule(s) 4x4 durant tout le voyage,
- L'hébergement en chambre double/twin dans les hôtels,
- Les nuits sous tente, matériels de camping fournis (prévoir un duvet),
- La pension complète sauf le dîner du J1 (à bord) et le dîner du J22,
- Toute la durée du séjour dans le massif, les véhicules restent à des endroits déterminés par nos soins,
- Les déjeuners en pique-nique durant certaines étapes de liaison et les journées de randonnée,
- Les droits d'entrée dans les parcs et réserves, frais des guides locaux obligatoires inclus,
- Le portage du matériel de camping durant les jours de randonnées et de trekking,
- Les visites et activités telles que décrites au programme,
- Tous les transferts.

Non inclus

- Les vols (internationaux/régionaux),
- Le dîner du J1 (à bord) et le dîner du J22,
- Les activités non mentionnées au programme,
- Le supplément chambre Single (90 €) dans les hôtels,
- Les boissons, les pourboires, et les dépenses personnelles,
- L'assurance (annulation, rapatriement, pertes des bagages ou endommagés ...),
- Les frais de visa et la taxe de sortie du territoire.

Informations supplémentaires

Détours Madagascar est une société de tourisme de droit Malagasy,
Titulaire de la Licence B Tour Operator, N° 061-13/Minitour
Titulaire de la Licence A Agence de Voyages, N° 062-17/Minitour

Enregistrée au registre du commerce d'Antananarivo : RCS 2013B00700,
NIF : 5 001 418 979 - N° STAT : 79110 11 2013 0 10890
Assurances Responsabilité Civile Professionnelle : ARO Assurances Police N° : 619970, Assuré N° : B 7343

Conditions générales de vente

Modalité d'inscription

Toute demande d'inscription doit être effectuée par e-mail auprès de **Détours Madagascar** ou directement en ligne depuis l'Espace Client accessible depuis le site internet de **Détours Madagascar** (www.détoursmadagascar.com et www.voyagemadagascar.com) ou le site de notre regroupement www.nomadays.fr.

Pour se connecter à l'Espace Client, il suffit de saisir l'identifiant et le mot de passe déterminés lors de la première connexion.

L'inscription est considérée comme définitive une fois le formulaire de réservation en ligne complété et à réception du règlement de l'acompte et/ou du solde en fonction de la date d'inscription.

Selon les prestations choisies et les règlements du pays, une photocopie du passeport pourra être demandée par **Détours Madagascar**. En cas de non envoi de la photocopie du passeport dans les délais indiqués par l'Agence Locale, celle-ci ne pourra pas garantir la bonne exécution des prestations réservées.

Une fois le paiement effectué, un e-mail de confirmation est envoyé au Client. Il comprend la confirmation du règlement ainsi que la facture électronique téléchargeable.

Un accusé de réception est envoyé au Client par voie électronique. Dans l'hypothèse où le Client ne recevrait pas l'accusé de réception, la réservation serait néanmoins définitive à compter de sa réception par **Détours Madagascar**.

Modalité de paiement

Inscription réalisée plus de 30 jours avant la date du départ

Le Client doit payer un acompte de 30% du montant total des prestations réservées. Le solde du séjour doit être versé au plus tard à 30 jours avant la date de début dudit séjour.

Inscription réalisée moins de 30 jours avant la date du départ

Le Client doit régler en une seule fois la totalité du montant du voyage.

Moyens de paiements

À la confirmation de votre réservation, **Détours Madagascar** vous préparera votre facture électronique, éditée au nom du collectif d'agences locales Nomadays, agence de voyage dûment immatriculée en France. Les paiements se font soit :

- par carte bancaire en ligne et sans frais, depuis les liens de paiements disponibles sur la facture électronique.
- par virement bancaire sur le compte de l'agence de voyage Nomadays, basée en France et dûment immatriculée.

La facture électronique est mise à jour à chaque réception de paiement, et reste consultable à tout moment depuis l'Espace Client. Elle est entre autre téléchargeable et imprimable.

Conditions d'annulation

Conditions et frais d'annulation

Dans le cas où le Client se trouverait dans l'obligation d'annuler le voyage, il devra en informer **Détours Madagascar** et son assureur par tout moyen écrit permettant d'avoir un accusé réception, dès la survenance du fait générateur de cette annulation. La date d'émission de l'écrit sera retenue comme date d'annulation pour la facturation des frais d'annulation. En règle générale, la compagnie d'assurance apprécie, en fonction des documents que le Client lui communique directement, la date du fait générateur à l'origine de la décision d'annuler le voyage pour accepter de rembourser les frais d'annulation.

Barème des frais d'annulation totale :

- plus de 45 jours avant la date de départ : 30% du prix total TTC du voyage
- de 44 à 31 jours avant la date de départ : 40% du prix total TTC du voyage
- de 30 à 14 jours avant la date de départ : 50% du prix total TTC du voyage
- de 13 à 7 jours avant la date de départ : 75% du prix total TTC du voyage
- moins de 7 jours avant la date de départ : 100% du prix total TTC du voyage

Barème des frais d'annulation partielle, sauf cas particuliers :

Si un voyageur inscrit à un voyage privatisé annule sa participation, alors que le voyage est maintenu pour les autres participants :

- pour les prestations personnelles (non partagées) : le barème des frais d'annulation ci-dessus sera appliqué pour le voyageur qui annule.
- pour les prestations partagées : des frais égaux à 100%, quelle que soit la date d'annulation, seront facturés au participant qui annule sur sa quote-part des prestations partagées du voyage.

Lorsque plusieurs clients se sont inscrits sur un même dossier et que l'un d'eux annule son voyage, les frais d'annulation sont prélevés sur les sommes encaissées pour ce dossier, quel que soit l'auteur du versement.

En cas d'annulation, pour quelque raison que ce soit, les frais extérieurs au voyage souscrit chez **Détours Madagascar** et engagés par le Client tels que, frais de transport jusqu'au lieu de départ du voyage et retour au domicile (billets d'avion, de train ou de bus), frais d'obtention des visas, documents de voyages, frais de vaccination, ne pourront faire l'objet d'un quelconque remboursement.

Cession de contrat

En cas de cession du contrat, le Client est tenu d'en informer **Détours Madagascar** au plus tard 7 jours avant le départ par e-mail. Cette cession est possible sous réserve de disponibilité du transport aérien et du niveau adéquat du cessionnaire. Elle pourra entraîner des coûts supplémentaires (notamment en cas de modification de billet d'avion et de prestations nominatives), qui seront facturés au cessionnaire désigné. En tout état de cause, le cédant et le cessionnaire sont tenus solidairement du paiement du prix du voyage et des frais complémentaires éventuels.

Passeport et visa

Votre Passeport :

Important : votre passeport doit être en cours de validité. Il doit être impérativement et obligatoirement **valable 6 mois après** la fin du séjour à Madagascar.

Vos documents de voyage

- Votre passeport en cours de validité,
- Vos billets d'avion internationaux, et/ou nationaux,
- Votre contrat d'assurance rapatriement/frais premiers secours, -
- Votre carnet de vaccination non obligatoire,
- Votre carte de groupe sanguin si possible.

L'obtention du visa d'entrée sur le territoire malgache

En arrivant sur le territoire :

Le cout du visa est de 35 €uros pour un séjour de moins de 30 jours.

Il s'obtient facilement à votre arrivée sur le territoire malgache.

Cela concerne tous les aéroports à Madagascar accueillant des vols internationaux.

En arrivant dans l'aérogare, à la sortie de l'avion, un couloir pour passagers est dédié à l'octroi des visas touristiques.

Cette procédure est la plus simple. Nous vous la conseillons.

Auprès des ambassades et consulats de vos pays d'origine :

Pour information, téléchargez le document expliquant la procédure et la constitution du dossier pour l'obtention du visa auprès de l'ambassade de Madagascar.

Assurance

ASSURANCES ANNULATION ET ASSISTANCE

Pour participer à nos voyages, vous devez impérativement être assuré en assistance-rapatriement et frais médicaux à l'étranger.

Détours Madagascar vous encourage à prendre connaissance du contrat spécifique élaboré avec notre partenaire CHAPKA ASSURANCES et AXA ASSISTANCE.

Pour souscrire à une assurance, connaître les garanties et les tarifs, suivez le lien ci-dessous.

CAP EXPLORER : La solution d'assurance complète conçue pour vivre sereinement votre voyage !

Choisissez la formule qui vous correspond le mieux:

- Explorer' Multirisque
- Explorer' Annulation
- Explorer' Assistance
- Explorer' Complémentaire Carte Bancaire

Spécifiques à nos voyages, nous suggérons fortement d'y souscrire.

Si vous choisissez de souscrire à l'une de ces formules, la convention détaillant l'ensemble des garanties et les modalités de déclaration du sinistre est disponible sur le site Internet de l'assureur.

Détours Madagascar en aura connaissance, mais seul le participant est responsable du respect des procédures de déclaration de tout sinistre. Le participant doit donc conserver cette convention avec lui pendant tout la durée de son voyage.