

Immersion au cœur du pays Zafimaniry et le canal des Pangalanes



Jours:	12
Prix:	1980000 MGA Vol international non inclus
Confort:	★★☆☆☆
Difficulté:	★★★★☆
	🔪 Aventure, exploration et expédition
	👣 Randonnée 🔪 Les incontournables
	🚢 Croisière

Les **derniers mois de confinement** nous ont laissé rêveurs. Nous nous sommes imaginés des nuits passées sur les hauteurs d'une montagne, à contempler l'immensité de la voûte céleste. Des soirées qui s'écoulent au rythme des **contes et légendes Malagasy**, que l'on raconte dans la pénombre autour du feu ; des **récits d'aventure et des danses endiablées**, au son des percussions traditionnelles. **Ray Bradbury** a dit : « *Voir le monde de ses yeux est mille fois mieux que n'importe quel rêve.* »

Le temps est venu que vous réalisez ce rêve. **Venez avec nous!**

A travers ce voyage, nous vous invitons à une immersion dans au **cœur du pays Zafimaniry** et une mini-croisière sur le **canal des Pangalanes** de *Mananjary* à *Mahanoro* et une fin de séjour dans la réserve de *Vohimana* nichée au cœur d'une forêt humide de moyenne altitude.

A savoir que Les Zafimaniry occupent une région montagneuse au Sud-Est d'Ambositra et ont su développer au travers des siècles un art architectural exceptionnel. Portes et fenêtres sont travaillées dans le bois et sculptées en forme de figures géométriques représentant l'univers Zafimaniry. Inscrit au **Patrimoine Mondial de l'UNESCO en 2008**, cet art incroyable ne manquera pas de vous étonner.

Ils permettent de s'immerger dans cette région particulièrement préservée et authentique. Le soir venu, vous serez logés dans ces belles demeures traditionnelles sculptées ou sous tente à vous de choisir.

Quatre jours de **navigation le long du Canal des Pangalanes** nous permet une immersion totale dans la vie locale des pêcheurs des ethnies **Betsimisaraka, Antambahoaka et Antemoro**, encore différentes des Hauts Plateaux.

Jour 1. Route pour la capitale de l'artisanat



- Prise en charge à notre point de RDV, vers 9h00 du matin. Nous prenons la route direction d'**Antsirabe** puis **Ambositra**. Possibilité de faire un arrêt à **Ambatolampy** pour la visite d'une fonderie. Nous parcourons les paysages des **Hautes Terres Centrales** en empruntant une route sinueuse bordée de petites cascades, de rizières disposées en terrasses, héritage de la culture indonésienne et de ses villages aux maisons de brique ou en pisé de terre rouge.

Antananarivo 📍
🚗 175km - ⌚ 3h
Antsirabe 📍
🚗 90km - ⌚ 2h
Ambositra 📍

🍴 Déjeuner

Restaurant local

🍷 Dîner

Hôtel Sous le Soleil de Mada | Ambositra

🏠 Hébergement

Hôtel Sous le Soleil de Mada | Ambositra

Jour 2. Piste vers Antoetra, debut de la randonnée vers le village de Falairivo



Antoetra 📍
14km - 🕒 4h
Faliarivo 📍

- Rendez très tôt sur la bifurcation de **Ivato** pour rejoindre **Antoetra** à 40 km de piste où nous allons commencer la randonnée en **pays Zafimaniry**. Après la rencontre avec nos porteurs et guide local ; visite du village puis marche vers le village de **Faliarivo** qui se trouve à 4 heures depuis Antoetra. Installation en case Zafimaniry ou en bivouac à l'arrivée, visite du village, dîner et nuit.

☺ Petit déjeuner	Hôtel Sous le Soleil de Mada Ambositra
🍴 Déjeuner	Préparé par votre équipe
🍷 Dîner	Préparé par votre équipe
🏠 Hébergement	Bivouac en pleine nature

Jour 3. Vohitrandriana avec la vue de la falaise Antsinanana



Faliarivo 📍
7km - 🕒 2h
Vohitrandriana 📍
7km - 🕒 2h
Andraitokonana 📍
Sakaivo 📍

également

3

Matinée d'excursion à pied au départ de Faliarivo vers **Vohitrandriana** "village des princes", de l'autre coté nous observons la grande falaise d'Antsinanana (Est). Nous continuons notre marche jusqu'au petit village **Andriatokonana** là où nous bivouaquons sous tente. Visite du village, nuit à la belle étoile avec le dîner.

☺ Petit déjeuner	Préparé par votre équipe
🍴 Déjeuner	Préparé par votre équipe
🍷 Dîner	Préparé par votre équipe
🏠 Hébergement	Gîte

Jour 4. Sakaivo et ses tombeaux traditionnels



Andraitokonana 📍
20km - 🕒 5h
Sakaivo 📍

- Journée entière de marche depuis Andraitokonana vers **Sakaivo** un des village plus important des Zafimaniry. Déjeuner pique-nique en cours de marche et nous aurons suffisamment de temps pour rencontrer la population local ainsi que ses activités lors de notre passage à chaque village et une possibilité de visiter la grande **cascade de Fanandrana** . Dîner et nuit en bivouac ou en Gite.

PS: si vous ferez la visite de la cascade, la marche sera entre 6 et 7h.

également

4

Matinée d'excursion à pied au départ de Faliarivo vers **Vohitrandriana** "village des princes", de l'autre coté nous observons la grande falaise d'Antsinanana (Est). Nous continuons notre marche jusqu'au petit village **Andriatokonana** là où nous bivouaquons sous tente. Visite du village, nuit à la belle étoile avec le dîner.

☺ Petit déjeuner	Préparé par votre équipe
🍴 Déjeuner	Préparé par votre équipe
🍷 Dîner	Préparé par votre équipe
🏠 Hébergement	Gîte

Jour 5. Retour à la capitale Zafimaniry, Antoetra et route pour Ranomafana



Sakaivo 📍
 15km - 🕒 4h
 Antoetra 📍
 🚗 192km - 🕒 4h 36m
 Ranomafana 📍

Sakaivo - Antoetra

- Dernier jour de marche dans le pays **Zafimaniry** à partir du village de **Sakaivo** avant de reprendre la voiture à **Antoetra**.

Antoetra - Ranomafana

- Nous poursuivons notre périple pour **Ranomafana**, nous entrerons en pays **Betsileo** et traverserons les points les plus élevés des **Hauts Plateaux** pour rejoindre **Ranomafana**, sur le versant est des Hautes Terres.

☕ Petit déjeuner	Préparé par votre équipe
🍴 Déjeuner	Restaurant local
🍷 Dîner	Chez Gaspard Hôtel Ranomafana
🏠 Hébergement	Chez Gaspard Hôtel Ranomafana

Jour 6. Début de la croisière sur le canal des Pangalanes



Ranomafana 📍
 🚗 150km - 🕒 3h 30m
 Mananjary 📍
 🚗 20km - 🕒 2h
 Mahela 📍

Ranomafana - Mananjary

- Nous partons de **Ranomafana** pour rejoindre la ville de **Mananjary**. Nous traversons la région de Vatovavy, une chaîne de montagnes qui regorge de différentes pierres comme l'émeraude, le rubis, l'améthyste.

Mananjary - Mahela

- Embarquement pour la croisière fluviale sur le Canal des Pangalanes.

Sur ce boulevard aquatique, nous croisons chalands, « bateaux-brousse » (taxis-brousse fluviaux), pirogues et radeaux transportant des produits locaux acheminés vers les villes les plus proches, dont des bananes et autres fruits de saison, manioc, poisson, feuilles de ravinala séchées pour les toitures des cases... Les salutations spontanées, les cris de joie des enfants sur les berges nous accompagnent tout au long de notre navigation. Nous sommes spectateurs de scènes de vie insolites et inoubliables.





Nous visiterons le village d'**Ampadimana** : découverte d'ateliers artisanaux (tissage, vannerie, construction de cage et pirogue, forge...). Continuation par la traversée de l'extraordinaire **baie d'Andragnazavaka** avec son immense plan d'eau à perte de vue.

Halte à **Ambohitsara** (« Le beau village »), dernier village le plus au nord sur la côte Est érigé par l'ethnie *Antambahoaka*, visite de l'énigmatique « **Vato Sarilambo** » (« Eléphant blanc ») relatant l'origine même de cette ethnie, et d'une fabrique de « *betsabetsa* » (hydromel local). Continuation pour **Mahela**.

☕ Petit déjeuner	Chez Gaspard Hôtel Ranomafana
🍴 Déjeuner	Préparé par votre équipe
🍷 Dîner	Préparé par votre équipe
🏠 Hébergement	Bivouac Pleine Nature





Jour 7. D'Ambohitsara à Ambohimatsinjo en passant par Andragnazavaka avec son immense plan d'eau à perte de vue



Mahela 
 60km -  5h
 Ambohimahatsinjo 





Mahela - Ambohimahatsinjo

- puis repas (produits frais achetés le long du trajet, à base de fruit de mer...). Arrivée au bivouac à Ambohimahatsinjo (« où l'on voit tout l'horizon ») ; nous avons choisi cet endroit qui surplombe le canal pour dresser le campement, afin que vous puissiez admirer les va et vient des bateaux brousses et autres pirogues à rames des pêcheurs qui s'empressement de rentrer chez eux avant que la nuit tombe ; dîner champêtre et feu de camp en fin de soirée, agrémenté des chants et danses folkloriques des jeunes du village d'à côté.

 Petit déjeuner	Préparé par votre équipe
 Déjeuner	Préparé par votre équipe
 Dîner	Préparé par votre équipe
 Hébergement	Bivouac Pleine Nature





Jour 8. D'Ambohirafia à Asohihy, au fil de l'eau sur la Côte Est malgache



Ambohimahatsinjo 
 80km -  6h
 Asohihy 








Ambohimahatsinjo - Asohihy

- Continuation de notre mini-croisière, première escale à **Nosy Varika** (« L'île aux lémuriers »). Devenue une grande ville, les lémuriers ont du quitter leur habitation au profit de l'homme : nous allons seulement en profiter pour passer au marché afin de dénicher quelques choses de bio et frais pour le repas du midi; ré embarcation et retenez votre souffle, la traversée du grand **lac d'Analampontsy** va durer une bonne trois quart d'heure et il faut compter sur la compétence et le sens de l'orientation de notre vaillant pilote pour déboucher sur la suite du tracé du canal, certains bateaux y ont tourné en rond ayant perdu le cap. Après avoir passé le village, le canal change de forme et s'engouffre entre des hauts talus de sable bordés de forêt de niaouli. Déjeuner à bord avant d'arriver à **Masomeloka** (« les yeux en biais »), petite ville charmante blottie par des cocotiers, découverte des traditions, us et coutume des villageois. Puis bienvenu au terrain de camping aménagé à **Asohihy**, entre mer et canal des Pangalanes. Fin d'après-midi libre : flâner le long de la plage déserte de sable blanc de l'Océan Indien, et/ou baignade à volonté du côté du canal, séances photos de l'inoubliable coucher de soleil sur le canal des Pangalanes.

 Petit déjeuner	Préparé par votre équipe
 Déjeuner	Préparé par votre équipe
 Dîner	Préparé par votre équipe
 Hébergement	Bivouac Pleine Nature

Jour 9. D'Asohihy à Mahanoro, fin de la navigation sur le Canal des Pangalanes



Asohihy 
 125km -  8h
 Mahanoro 
 70km -  1h
 Vatamandry 

Asohihy - Mahanoro

- Petit déjeuner matinal, aujourd'hui c'est le jour de la *randonnée* et le dernier jour de notre séjour. C'est un parcours plat assez facile long de 5 km avec un faible dénivelé de 10m à une altitude au niveau de la mer. Embarcation dans le bateau pour rejoindre le point de départ situé sur le bac d'**Andranotsara** sur la RN 11. Nous arpentons cette route nationale (qui est devenue une piste maintenant) sur la rive gauche du canal, nous croiserons peut être seulement une ou deux voitures sur cette route qui est devenue déserte au profit de la navigation sur les Pangalanes. Passage du pont d'**Ampanalana** : séance photo du haut du pont avec vue panoramique du canal et de notre bateau qui nous attend dessous. Petite pause pour visiter le village (en discutant avec le propriétaire d'une petite échoppe de brousse typique de la région, où on trouve un peu de tout, "*Chez Maurice*" arrange bien la vie de tout le monde). Ré embarcation pour **Ambodiharina**, petite bourgade bien animée par les activités commerciales du canal. Déjeuner à bord, ou selon votre rythme, sur le sable fin de la rive de l'embouchure du *fleuve Mangoro*, et puis traversée de cette immense embouchure. Ultime arrêt pour visiter une plantation d'épices ; vanilles, girofles, cannelles... vont parfumer votre souvenir riche en couleur et d'émotion. Débarquement à **Mahanoro**

Mahanoro - Vatomandry

- Nous continuons la périples en voiture, court transfert pour rejoindre **Vatomandry**.

☕ Petit déjeuner	Préparé par votre équipe
🍷 Déjeuner	Préparé par votre équipe
🍴 Dîner	Casador Vatomandry
🏠 Hébergement	Casador Vatomandry

Jour 10. Route pour la réserve de Vohimana



Vatomandry 📍
🚗 160km - ⌚ 3h 10m
Ambavaniasy 📍
5km - ⌚ 1h
Vohimana 📍

Vatomandry - Ambavaniasy

- Départ pour **la réserve de Vohimana**, un village situé à 25km du parc d'Andasibe, à proximité de la RN2 qui relie Antananarivo à Tamatave, à l'Est de Madagascar. Entre la forêt dense et le **Canal des Pangalanes**, la route serpente entre d'étroits vallons.

Ambavaniasy - Vohimana

- Arrivée au village d'**Ambavaniasy**, depuis lequel nous laissons notre véhicule pour rejoindre à pied la **réserve de Vohimana**. Une petite heure de marche nous amène jusqu'au gîte sur place, géré par l'action coordonnée de l'ONG l'Homme et l'Environnement, et d'une association locale.

☕ Petit déjeuner	Casador Vatomandry
🍷 Déjeuner	Restaurant local
🍴 Dîner	Relais du naturaliste(Vohimana)
🏠 Hébergement	Relais du naturaliste(Vohimana)

Jour 11. Journée de visite de la réserve



Vohimana 📍

- Visite de la Réserve de Vohimana. Le village se trouve dans une forêt humide de moyenne altitude, nous y trouverons différentes espèces de plantes et de nombreuses espèces animales endémiques : caméléons, lémurins, batraciens et oiseaux peupleront notre séjour ici.

Nous ferons la visite de l'association **Manara-Penitra** qui possède une distillerie d'huiles essentielles (Gingembre frais, Ravinstara, Maniguettes fines, Gingembre Papillon, Curcuma...). Possibilité de visiter les **différentes pépinières** : pour apporter votre *contribution*, vous pourrez, pour environ 1 euro symbolique, **planter à votre tour** un arbre dans la forêt de Vohimana.

Il existe plusieurs associations sur place (association Manara-Penitra pour la distillerie / association de tradipraticiens / association locale Mercie Vohimana qui gère le Relais).

Séjour au *Relais du Naturaliste* : des bungalows simples mais sympathiques, dont certains sont avec des sanitaires en communs.

☕ Petit déjeuner	Relais du naturaliste(Vohimana)
🍷 Déjeuner	Relais du naturaliste(Vohimana)
🍴 Dîner	Relais du naturaliste(Vohimana)
🏠 Hébergement	Relais du naturaliste(Vohimana)

Jour 12. Retour à Antananarivo



Vohimana - Ambavaniasy

- Nous repartons en début de matinée pour une petite heure de marche jusqu'au village d'Ambavaniasy, où nous retrouvons notre véhicule pour la suite du voyage.

Ambavaniasy - Antananarivo

- Retour tranquille sur la capital .

Vohimana 📍
5km - 🕒 1h
Ambavaniasy 📍
🚗 153km - 🕒 4h
Antananarivo 📍

🍳 Petit déjeuner

Relais du naturaliste(Vohimana)

🍴 Déjeuner

Restaurant local

Carte itinéraire



Tarif par personne pour un circuit privatisé

4-4	8-8	12-12	SS
2750000 MGA	2230000 MGA	1980000 MGA	150000 MGA

Inclus

- Le service d'un guide francophone pendant toute la durée du séjour,
- Les services des porteurs et un cuisinier durant les nuitées,
- La nuitée sous tente pendant les bivouacs, matériel de camping et de cuisine fournis (prévoir un duvet),
- La pension complète, du déjeuner du J1 au déjeuner du J12
- Croisière en bateau sur le canal des Pangalanes du J6 au J9,
- Les activités et visites mentionnées au programme,

Non inclus

- Les activités non-mentionnées au programme,
- Les boissons (eau minérale, sodas, bière...), pendant et en-dehors des repas,
- Les pourboires et les dépenses personnelles,
- L'assurance annulation rapatriement,

- Les taxes communales et les droits de camping.
- Le transport en voiture suivant la taille du groupe

Informations supplémentaires

Détours Madagascar est une société de tourisme de droit Malagasy,
Titulaire de la Licence B Tour Operator, N° 061-13/Minitour
Titulaire de la Licence A Agence de Voyages, N° 062-17/Minitour

Enregistrée au registre du commerce d'Antananarivo : RCS 2013B00700,
NIF : 5 001 418 979 - N° STAT : 79110 11 2013 0 10890

Assurances Responsabilité Civile Professionnelle : ARO Assurances Police N° : 619970, Assuré N° : B 7343

Conditions générales de vente

Modalité d'inscription

Toute demande d'inscription doit être effectuée par e-mail auprès de **Détours Madagascar** ou directement en ligne depuis l'Espace Client accessible depuis le site internet de **Détours Madagascar** (www.détoursmadagascar.com et www.voyagemadagascar.com) ou le site de notre regroupement www.nomadays.fr.

Pour se connecter à l'Espace Client, il suffit de saisir l'identifiant et le mot de passe déterminés lors de la première connexion.

L'inscription est considérée comme définitive une fois le formulaire de réservation en ligne complété et à réception du règlement de l'acompte et/ou du solde en fonction de la date d'inscription.

Selon les prestations choisies et les règlements du pays, une photocopie du passeport pourra être demandée par **Détours Madagascar**. En cas de non envoi de la photocopie du passeport dans les délais indiqués par l'Agence Locale, celle-ci ne pourra pas garantir la bonne exécution des prestations réservées.

Une fois le paiement effectué, un e-mail de confirmation est envoyé au Client. Il comprend la confirmation du règlement ainsi que la facture électronique téléchargeable.

Un accusé de réception est envoyé au Client par voie électronique. Dans l'hypothèse où le Client ne recevrait pas l'accusé de réception, la réservation serait néanmoins définitive à compter de sa réception par **Détours Madagascar**.

Modalité de paiement

Inscription réalisée plus de 30 jours avant la date du départ

Le Client doit payer un acompte de 30% du montant total des prestations réservées. Le solde du séjour doit être versé au plus tard à 30 jours avant la date de début dudit séjour.

Inscription réalisée moins de 30 jours avant la date du départ

Le Client doit régler en une seule fois la totalité du montant du voyage.

Moyens de paiements

À la confirmation de votre réservation, **Détours Madagascar** vous préparera votre facture électronique, éditée au nom du collectif d'agences locales Nomadays, agence de voyage dûment immatriculée en France. Les paiements se font soit :

- par carte bancaire en ligne et sans frais, depuis les liens de paiements disponibles sur la facture électronique.
- par virement bancaire sur le compte de l'agence de voyage Nomadays, basée en France et dûment immatriculée.

La facture électronique est mise à jour à chaque réception de paiement, et reste consultable à tout moment depuis l'Espace Client. Elle est entre autre téléchargeable et imprimable.

Conditions d'annulation

Conditions et frais d'annulation

Dans le cas où le Client se trouverait dans l'obligation d'annuler le voyage, il devra en informer **Détours Madagascar** et son assureur par tout moyen écrit permettant d'avoir un accusé réception, dès la survenance du fait générateur de cette annulation. La date d'émission de l'écrit sera retenue comme date d'annulation pour la facturation des frais d'annulation. En règle générale, la compagnie d'assurance apprécie, en fonction des documents que le Client lui communique directement, la date du fait générateur à l'origine de la décision d'annuler le voyage pour accepter de rembourser les frais d'annulation.

Barème des frais d'annulation totale :

- plus de 45 jours avant la date de départ : 30% du prix total TTC du voyage
- de 44 à 31 jours avant la date de départ : 40% du prix total TTC du voyage
- de 30 à 14 jours avant la date de départ : 50% du prix total TTC du voyage
- de 13 à 7 jours avant la date de départ : 75% du prix total TTC du voyage
- moins de 7 jours avant la date de départ : 100% du prix total TTC du voyage

Barème des frais d'annulation partielle, sauf cas particuliers :

Si un voyageur inscrit à un voyage privatisé annule sa participation, alors que le voyage est maintenu pour les autres participants :

- pour les prestations personnelles (non partagées) : le barème des frais d'annulation ci-dessus sera appliqué pour le voyageur qui annule.
- pour les prestations partagées : des frais égaux à 100%, quelle que soit la date d'annulation, seront facturés au participant qui annule sur sa quote-part des prestations partagées du voyage.

Lorsque plusieurs clients se sont inscrits sur un même dossier et que l'un d'eux annule son voyage, les frais d'annulation sont prélevés sur les sommes encaissées pour ce dossier, quel que soit l'auteur du versement.

En cas d'annulation, pour quelque raison que ce soit, les frais extérieurs au voyage souscrit chez **Détours Madagascar** et engagés par le Client tels que, frais de transport jusqu'au lieu de départ du voyage et retour au domicile (billets d'avion, de train ou de bus), frais d'obtention des visas, documents de voyages, frais de vaccination, ne pourront faire l'objet d'un quelconque remboursement.

Cession de contrat

En cas de cession du contrat, le Client est tenu d'en informer **Détours Madagascar** au plus tard 7 jours avant le départ par e-mail. Cette cession est possible sous réserve de disponibilité du transport aérien et du niveau adéquat du cessionnaire. Elle pourra entraîner des coûts supplémentaires (notamment en cas de modification de billet d'avion et de prestations nominatives), qui seront facturés au cessionnaire désigné. En tout état de cause, le cédant et le cessionnaire sont tenus solidairement du paiement du prix du voyage et des frais complémentaires éventuels.

Passeport et visa

Votre Passeport :

Important : votre passeport doit être en cours de validité. Il doit être impérativement et obligatoirement **valable 6 mois après** la fin du séjour à Madagascar.

Vos documents de voyage

- Votre passeport en cours de validité,
- Vos billets d'avion internationaux, et/ou nationaux,
- Votre contrat d'assurance rapatriement/frais premiers secours, -
- Votre carnet de vaccination non obligatoire,
- Votre carte de groupe sanguin si possible.

L'obtention du visa d'entrée sur le territoire malgache

En arrivant sur le territoire :

Le cout du visa est de 35 €uros pour un séjour de moins de 30 jours.

Il s'obtient facilement à votre arrivée sur le territoire malgache.

Cela concerne tous les aéroports à Madagascar accueillant des vols internationaux.

En arrivant dans l'aérogare, à la sortie de l'avion, un couloir pour passagers est dédié à l'octroi des visas touristiques.

Cette procédure est la plus simple. Nous vous la conseillons.

Auprès des ambassades et consulats de vos pays d'origine :

Pour information, téléchargez le document expliquant la procédure et la constitution du dossier pour l'obtention du visa auprès de l'ambassade de Madagascar.

Assurance

ASSURANCES ANNULATION ET ASSISTANCE

Pour participer à nos voyages, vous devez impérativement être assuré en assistance-rapatriement et frais médicaux à l'étranger.

Détours Madagascar vous encourage à prendre connaissance du contrat spécifique élaboré avec notre partenaire CHAPKA ASSURANCES et AXA ASSISTANCE.

Pour souscrire à une assurance, connaître les garanties et les tarifs, suivez le lien ci-dessous.

CAP EXPLORER : La solution d'assurance complète conçue pour vivre sereinement votre voyage !

Choisissez la formule qui vous correspond le mieux:

- Explorer' Multirisque
- Explorer' Annulation
- Explorer' Assistance
- Explorer' Complémentaire Carte Bancaire

Spécifiques à nos voyages, nous suggérons fortement d'y souscrire.

Si vous choisissez de souscrire à l'une de ces formules, la convention détaillant l'ensemble des garanties et les modalités de déclaration du sinistre est disponible sur le site Internet de l'assureur.

Détours Madagascar en aura connaissance, mais seul le participant est responsable du respect des procédures de déclaration de tout sinistre. Le participant doit donc conserver cette convention avec lui pendant tout la durée de son voyage.