

La Manambolo, les Tsingy de Bemaraha et le Massif du Makay



Jours:	19
Prix:	2050 EUR Vol international non inclus
Confort:	★★★★★
Difficulté:	★★★★☆
	🔪 Aventure, exploration et expédition 👣 Randonnée 🗺️ Les incontournables 👣 Hors des sentiers battus

Véritable terre d'aventure ! Extraordinaire sanctuaire de la nature ! Ce sont autant de qualificatifs pour décrire ce voyage passionnant. Laissez-vous guider pour un voyage hors du temps passionnant riche en découvertes insolites et originales...
Vous commencez votre voyage par une traversée pédestre du **Massif du Bongolava**, à travers une contrée sauvage éloignée de toute civilisation, continuez par la descente en pirogue du fleuve Manambolo qui offre une palette de paysages peu connus et loin des standards touristiques. Rencontre avec le peuple **Sakalava** et ses traditions séculaires...
Vous partez ensuite à la découverte des **Tsingy de Bemaraha**, l'un des sites les plus spectaculaires de la Grande Île où vous attendent grands espaces et grandes sensations.
Après quelques heures de repos dans la ville balnéaire de **Morondava** sur les rives du **Canal de Mozambique**, vous finissez votre voyage en apothéose par l'exploration du mystérieux massif du Makay, très peu exploré, qui vous réservera d'étonnantes découvertes.

Jour 1. Arrivée à l'aéroport d'Ivato, Antananarivo



Saint Denis 📍
✈️ 871km - ⌚ 1h
Antananarivo 📍

- Vol à destination d'Antananarivo. Programme élaboré à titre indicatif avec la compagnie **Air Austral**.

🏠 Hébergement

Tsanga Tsanga | Antananarivo

Jour 2. Route vers l'ouest d'Antananarivo, Tsiroanomandidy



Antananarivo 📍
🚗 220km - ⌚ 5h
Tsiroanomandidy 📍

Antananarivo - Tsiroanomandidy

- Nous prenons la belle route à l'ouest. Nous traversons les villages typiques de **Hautes Terres** et, peu à peu, apparaissent de grands cônes volcaniques.

☕ Petit déjeuner

Tsanga Tsanga | Antananarivo

🏠 Hébergement

Relais du Bongolava

Jour 3. Route depuis Tsiroanomandidy jusqu'au Massif du Bongolava



Tsiroanomandidy
🚗 120km - ⌚ 6h 30m
Bongolava

Tsiroanomandidy - Bongolava

- Depuis **Tsiroanomandidy**, nous reprenons la route pour rejoindre le **massif du Bongolava**, plus à l'ouest, région semi désertique où l'on trouve l'un des **plus grands marchés aux zébus de Madagascar**.

Installation du campement sur un magnifique **point de vue**, aux abords de la **cascade d'Ambatomalamba**.

☕ Petit déjeuner	Relais du Bongolava
🍴 Déjeuner	Préparé par votre équipe
🍷 Dîner	Préparé par votre équipe
🏠 Hébergement	Bivouac en pleine nature

Jour 4. Trek dans le Bongolava : de Tsiapapango à Ankavandra



Bongolava
15km - ⌚ 4h 30m
Akavandra

Bongolava - Akavandra

- Après le petit déjeuner, départ matinal pour 4 à 5 heures de trek dans le **Bongolava**, où s'étendent à perte de vue les collines pelées. Déjeuner pique-nique, puis continuation jusqu'au **village d'Ankavandra**, que nous atteignons en début d'après-midi.

Visite du village et rencontre avec les habitants.

Nous passons la nuit dans un petit lodge familial, chez **Nouredine**.

☕ Petit déjeuner	Préparé par votre équipe
🍴 Déjeuner	Préparé par votre équipe
🍷 Dîner	Chez Nouredine
🏠 Hébergement	Chez Nouredine

Jour 5. Début descente de la Manambolo



Akavandra
🚣 15km - ⌚ 6h
Manambolo

Akavandra - Manambolo

- Après le petit déjeuner, avant que la chaleur ne soit trop écrasante, nous embarquons sur une pirogue traditionnelle sur le **fleuve Manambolo**.

Après le fameux « **FOMBA** », **rituel** qui demande la permission aux ancêtres de naviguer sur le fleuve, le convoi peut partir le long de la rivière en se laissant guider par le courant, tout en traversant un paysage lunaire de collines déchiquetées et dénudées par l'érosion.

☕ Petit déjeuner	Chez Nouredine
🍴 Déjeuner	Préparé par votre équipe
🍷 Dîner	Préparé par votre équipe
🏠 Hébergement	Bivouac en pleine nature

Jour 6-7. Navigation sur la Manambolo



Manambolo
15km - 6h
Manambolo

Manambolo - Manambolo

- Nous naviguons durant ces trois jours sur la **rivière Manambolo**. Tout au long de ce périple, nous traversons une grande diversité de paysages, entre collines pelées, forêts et gorges. La pirogue nous permet également d'aller à la rencontre d'une population isolée, dont le seul moyen de communication et de déplacement est la Manambolo.

Nous entrons progressivement dans la forêt, où nous aurons peut-être la chance de croiser des Sifakas, ces lémuriniens diurnes blancs à tête noire.

Petit déjeuner	Préparé par votre équipe
Déjeuner	Préparé par votre équipe
Dîner	Préparé par votre équipe
Hébergement	Bivouac en pleine nature

Jour 8. Descente de la Manambolo, arrivée à Bekopaka au pied des Tsingy de Bemaraha



Manambolo
10km - 4h
Bekopaka

Manambolo - Bekopaka

- Toujours sur la **rivière de Manambolo** au cours de notre croisière fluviale, le paysage se transforme à l'approche du **Massif de Bemaraha**. Les villages se font rares et laissent la place à d'impressionnantes gorges.

Nous entrons dans les contreforts de la montagne, les habitants disparaissent. La nature intacte de toute empreinte humaine devient plus sauvage.

La **gorge de Manambolo** dissimule d'anciens tombeaux **Vazimba**, les premiers peuples à s'être cachés dans le **Tsingy**. Ce long défilé de falaises aux parois verticales creusées par la rivière nous isole du reste du monde.

En début d'après-midi, nous sortons des gorges pour rejoindre le village de **Bekopaka**.

Petit déjeuner	Préparé par votre équipe
Déjeuner	Préparé par votre équipe
Hébergement	Hôtel Olympe du Bemaraha Bekopaka

Jour 9. Visite des petits Tsingy et gorge du Manambolo



Bekopaka

- Journée visite dans le **Parc National des Tsingy de Bemaraha**, un lieu hors du commun !

Les Tsingy sont de véritables cathédrales de calcaire. Ce réseau dense de failles, de crevasses et de blocs de calcaire sculptés en lames est l'un des paysages les plus spectaculaires de Madagascar.

En pirogue et à pied , dans les canyons et les labyrinthes , nous partons à la découverte des grands espaces, des vertiges et des grandes sensations.

Petit déjeuner	Hôtel Olympe du Bemaraha Bekopaka
Hébergement	Hôtel Olympe du Bemaraha Bekopaka

Jour 10. Visite du parc national de Tsingy de Bemaraha



Bekopaka
🚗 17km - ⌚ 1h
Grands tsingy
Bekopaka

- Nous partons à la découverte des grands espaces: **Grand Tsingy de Bemaraha**. Le circuit commence par un transfert en 4x4 à 17Km au Nord du village de Bekopaka pour rejoindre de gigantesques cathédrales de calcaires, des réseaux denses de failles, des crevasses profondes, des blocs de calcaires sculptés en lames ou en pointes acérées qui font les « **Tsingy** ». A travers les canyons à la végétation humide, celle sèche sur les dalles de calcaire, en passant par les labyrinthes et les diaclases, nous aboutirons sur le **Toit des « Tsingy »**.

Retour au village en fin de journée.

☕ Petit déjeuner	Hôtel Olympe du Bemaraha Bekopaka
🏠 Hébergement	Hôtel Olympe du Bemaraha Bekopaka

Jour 11. Royaume des Baobabs, Morondava



Bekopaka
🚗 200km - ⌚ 10h
Morondava

Bekopaka - Morondava

- Au petit matin, nous prenons la direction de **Morondava** en véhicule tout-terrain. Malgré la qualité de la piste, les hautes falaises abruptes qui nous entourent, cette découverte envoi-rante, ces paysages grandioses, cette sensation si particulière d'arpenter l'immensité méritent bien un petit inconfort.

Premier bac sur le fleuve Manambolo pour arriver à Belo en fin de matinée.

Traversée folklorique du territoire opulent de la **Rivière Tsiribihina** en bac, des groupes d'oiseaux ponctuent le périple, puis nous continuons notre piste. Nous passons par la célèbre **Allée des baobabs**. Nous arpenterons cette allée pour photographier et immortaliser le magnifique coucher de soleil qui donne son ton orangé aux baobabs.

Arrivée dans la soirée à Morondava.

☕ Petit déjeuner	Hôtel Olympe du Bemaraha Bekopaka
🏠 Hébergement	Hôtel Kimony Resort Morondava

Jour 12. De Morondava au Massif du Makay



Morondava
🚗 120km - ⌚ 3h
Malaimbandy
🚗 30km
Tsinjorambo

Morondava - Malaimbandy

- Nous prenons la direction de l'Est pour pénétrer dans les terres. Une belle route goudronnée nous emmène jusqu'au nord du massif du Makay. Dans la petite ville de **Malaimbandy**, le marché très animé nous permet de faire les derniers achats avant nos quelques jours en autonomie.
- Là nous empruntons la piste pour nous retrouver à la base nord du **massif du Makay**. C'est le point de départ de notre randonnée inédite.

☕ Petit déjeuner	Hôtel Kimony Resort Morondava
🍷 Déjeuner	Bivouac en pleine nature
🍷 Dîner	Bivouac en pleine nature
🏠 Hébergement	Bivouac en pleine nature

Jour 13-18. Randonnée et découverte du Nord Makay



Massif du Makay 📍
12km - ⌚ 5h
Tsinjorambo 📍

Jour 13

- Cet itinéraire permet de découvrir une partie du **Makay** très peu parcouru.

Dans cet environnement unique, notre progression à pied permet de s'imprégner d'une nature étonnante. De temps à autre, nous montons sur les dômes et les sommets érodés, les panoramas sont exceptionnels. Nous sommes aussi amenés à marcher au fond de ces gorges, les pieds dans l'eau limpide des rivières s'écoulant sur des fonds de sable blanc. C'est sur ces plages, adossées à la paroi minérale, que nous posons nos bivouacs et passons les nuits.

Ici, les perroquets sont omniprésents, leurs cris résonnent à travers les longs couloirs. Quelques rapaces tels que les buses, milans et polyboroides rayés planent au-dessus des montagnes. Les chauves-souris, gardiennes des lieux sortent la nuit faire leurs rondes silencieuses.

Le plateau sédimentaire ruiforme du **Makay**, composé de grès friable, est aussi le prolongement septentrional du **massif de l'Isalo**. Le lent et inexorable travail du temps, quelques mouvements tectoniques aidés par l'écoulement des eaux ont patiemment érodé ces roches. De profonds canyons le découpe, le morcelle, rendant toute progression des plus compliquée.

La population locale vivant dans les rares villages à la périphérie du massif ne s'aventure que très rarement sur ces terres peu hospitalières sauf pour y trouver refuge. De nombreux **fady (interdits)** et un certain nombre de croyances et de craintes protègent au mieux cette forteresse.

Lors des différentes reconnaissances, nous avons retrouvé des peintures et gravures rupestres, un art pariétal, dont nous savons très peu de choses. De couleurs rouge sang, brun et ocre, elles représentent des animaux aux silhouettes d'hippopotames, des dessins géométriques et des représentations humaines. Une équipe de porteurs nous accompagne au quotidien pour le transport des bagages, de la nourriture et du matériel nécessaires pour les bivouacs. Ce massif a créé autour de lui un labyrinthe de canyons et de failles aussi profonds que méconnu, secret.

également

13 14 15 16 17 18

☕ Petit déjeuner	Bivouac en pleine nature
🍴 Déjeuner	Bivouac en pleine nature
🍷 Dîner	Bivouac en pleine nature
🏠 Hébergement	Bivouac en pleine nature

Jour 19. De Tsiazorambo vers Antsirabe en passant vers Miandrivazo



Tsinjorambo 📍
🚗 30km
Malaimbandy 📍
🚗 115km - ⌚ 2h 30m
Miandrivazo 📍
🚗 220km - ⌚ 4h 30m
Antsirabe 📍

- Après le petit déjeuner, pliage des tentes et prise de congé avec les porteurs et pisteurs. On reprend nos 4x4 pour prendre la piste de la sortie nord, afin de rejoindre la ville de **Malaimbandy** avant de croiser la nationale 34 qui nous conduit jusqu'à **Miandrivazo**.
- Dans l'après-midi on continue jusqu'à **Antsirabe**, la capitale de la **région du Vakinankaratra**, l'étape finale pour la journée.

☕ Petit déjeuner	Bivouac en pleine nature
🍷 Dîner	Plumeria Spa Hôtel Antsirabe
🏠 Hébergement	Plumeria Spa Hôtel Antsirabe

Jour 20. La ville d'eau et les Hautes Terres





Antsirabe - Ambatolampy

- Nous allons à la rencontre d'un monde paysan dynamique et partout présent. A l'approche d'Antsirabe, les différentes productions agricoles s'étalent en bordure de route.
Nous atteignons **Antsirabe, la ville thermales**, nichée au centre des Hautes Terres.

Ambatolampy - Antananarivo

- Nous partons en direction de la ville d'**Ambatolampy**, située au sud d'**Antananarivo**.
Nous traversons les paysages typiques des **Hautes Terres Centrales** en empruntant une route sinueuse bordée d'une mosaïque de champs et cultures diverses, de rizières disposées en terrasses.


Antsirabe 
 96km - ⌚ 1h 30m
Ambatolampy 
 77km - ⌚ 1h 50m
Antananarivo 




 Petit déjeuner	Plumeria Spa Hôtel Antsirabe
 Hébergement	Tsanga Tsanga Antananarivo

Jour 21. Vol de retour à Saint Denis

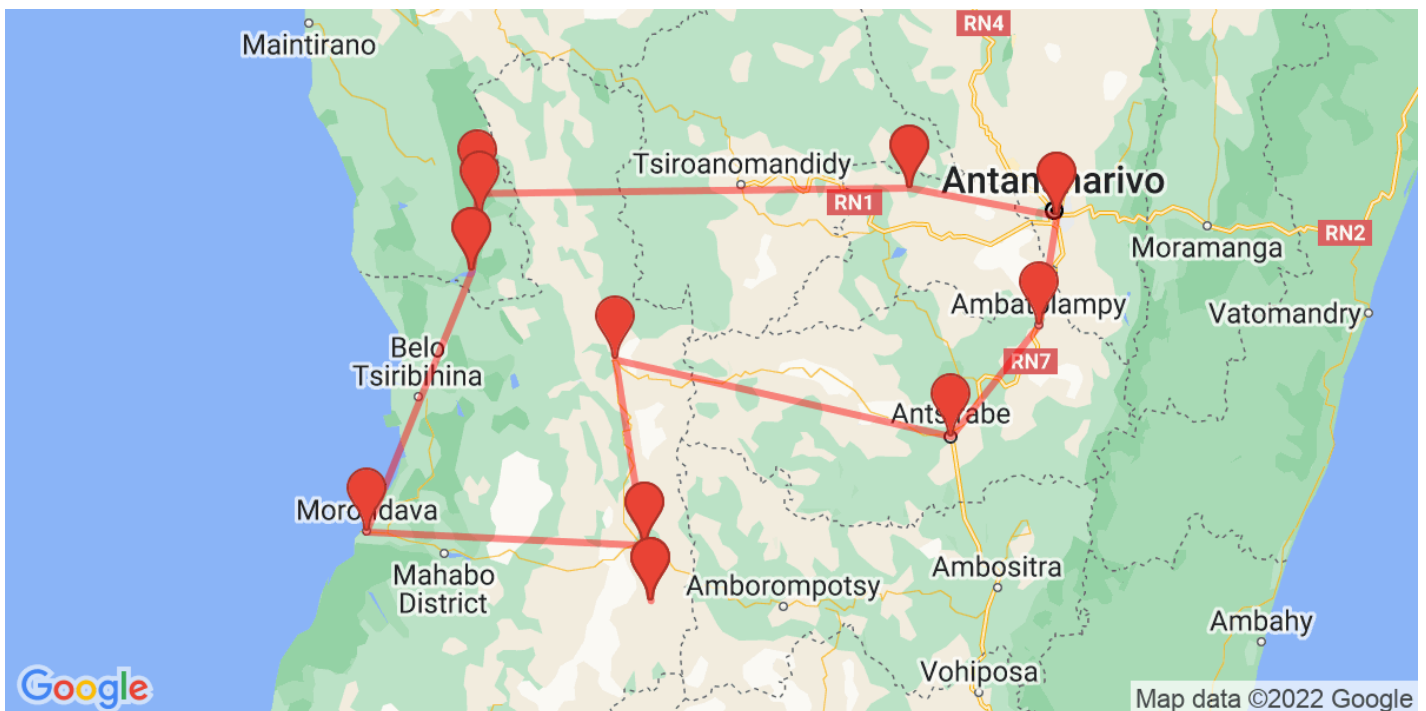


- A l'heure prévu chacune prendra son vol du retour, transfert en soirée à l'aéroport, assistance à l'embarquement sur le vol à destination de Saint Denis

 Petit déjeuner	Tsanga Tsanga Antananarivo
--	------------------------------

Antananarivo 
 871km - ⌚ 1h
Saint Denis 

Carte itinéraire



Tarif par personne pour un circuit privatisé

2-2	3-3	4-4	5-5	6-8
3250 EUR	2890 EUR	2570 EUR	2250 EUR	2050 EUR

Inclus

- L'accompagnement par des chauffeurs et guides francophones,
- Le transport en véhicules 4x4,
- L'hébergement en chambre double/twin dans les hôtels cités au programme avec petit-déjeuner,
- Les déjeuners pique-nique des J9, J10 et J17,
- Le dîner du J3,
- La pension complète durant les bivouacs,
- La descente de la Manambolo en pirogue traditionnelle avec l'équipage et le matériel nécessaire,
- Le matériel de camping et de cuisine (prévoir un duvet),
- Les entrées dans les sites indiqués,
- Les guides locaux durant les visites de parcs et réserves,
- Les porteurs et l'équipe de bivouac durant les treks,
- Tous les transferts.

Non inclus

- Les vols internationaux,
- Les repas les jours des vols internationaux,
- Les déjeuners des J2, J3, J11, J18,
- Les dîners des J2, J9 à J11, J17 et J18
- Les activités non mentionnées au programme,
- Le supplément chambre single (dans les hôtels uniquement),
- Les pourboires, les boissons et dépenses personnelles,
- Les assurances annulation, rapatriement et frais de premiers secours.
- Les frais de visa.

Informations supplémentaires

Détours Madagascar est une société de tourisme de droit Malagasy,
Titulaire de la Licence B Tour Operator, N° 061-13/Minitour
Titulaire de la Licence A Agence de Voyages, N° 062-17/Minitour

Enregistrée au registre du commerce d'Antananarivo : RCS 2013B00700,
NIF : 5 001 418 979 - N° STAT : 79110 11 2013 0 10890

Assurances Responsabilité Civile Professionnelle : ARO Assurances Police N° : 619970, Assuré N° : B 7343

Conditions générales de vente

Modalité d'inscription

Toute demande d'inscription doit être effectuée par e-mail auprès de **Détours Madagascar** ou directement en ligne depuis l'Espace Client accessible depuis le site internet de **Détours Madagascar** (www.détoursmadagascar.com et www.voyagemadagascar.com) ou le site de notre regroupement www.nomadays.fr.

Pour se connecter à l'Espace Client, il suffit de saisir l'identifiant et le mot de passe déterminés lors de la première connexion.

L'inscription est considérée comme définitive une fois le formulaire de réservation en ligne complété et à réception du règlement de l'acompte et/ou du solde en fonction de la date d'inscription.

Selon les prestations choisies et les règlements du pays, une photocopie du passeport pourra être demandée par **Détours Madagascar**. En cas de non envoi de la photocopie du passeport dans les délais indiqués par l'Agence Locale, celle-ci ne pourra pas garantir la bonne exécution des prestations réservées.

Une fois le paiement effectué, un e-mail de confirmation est envoyé au Client. Il comprend la confirmation du règlement ainsi que la facture électronique téléchargeable.

Un accusé de réception est envoyé au Client par voie électronique. Dans l'hypothèse où le Client ne recevrait pas l'accusé de réception, la réservation serait néanmoins définitive à compter de sa réception par **Détours Madagascar**.

Modalité de paiement

Inscription réalisée plus de 30 jours avant la date du départ

Le Client doit payer un acompte de 30% du montant total des prestations réservées. Le solde du séjour doit être versé au plus tard à 30 jours avant la date de début dudit séjour.

Inscription réalisée moins de 30 jours avant la date du départ

Le Client doit régler en une seule fois la totalité du montant du voyage.

Moyens de paiements

À la confirmation de votre réservation, **Détours Madagascar** vous préparera votre facture électronique, éditée au nom du collectif d'agences locales Nomadays, agence de voyage dûment immatriculée en France. Les paiements se font soit :

- par carte bancaire en ligne et sans frais, depuis les liens de paiements disponibles sur la facture électronique.
- par virement bancaire sur le compte de l'agence de voyage Nomadays, basée en France et dûment immatriculée.

La facture électronique est mise à jour à chaque réception de paiement, et reste consultable à tout moment depuis l'Espace Client. Elle est entre autre téléchargeable et imprimable.

Conditions d'annulation

Conditions et frais d'annulation

Dans le cas où le Client se trouverait dans l'obligation d'annuler le voyage, il devra en informer **Détours Madagascar** et son assureur par tout moyen écrit permettant d'avoir un accusé réception, dès la survenance du fait générateur de cette annulation. La date d'émission de l'écrit sera retenue comme date d'annulation pour la facturation des frais d'annulation. En règle générale, la compagnie d'assurance apprécie, en fonction des documents que le Client lui communique directement, la date du fait générateur à l'origine de la décision d'annuler le voyage pour accepter de rembourser les frais d'annulation.

Barème des frais d'annulation totale :

- plus de 45 jours avant la date de départ : 30% du prix total TTC du voyage
- de 44 à 31 jours avant la date de départ : 40% du prix total TTC du voyage
- de 30 à 14 jours avant la date de départ : 50% du prix total TTC du voyage
- de 13 à 7 jours avant la date de départ : 75% du prix total TTC du voyage
- moins de 7 jours avant la date de départ : 100% du prix total TTC du voyage

Barème des frais d'annulation partielle, sauf cas particuliers :

Si un voyageur inscrit à un voyage privatisé annule sa participation, alors que le voyage est maintenu pour les autres participants :

- pour les prestations personnelles (non partagées) : le barème des frais d'annulation ci-dessus sera appliqué pour le voyageur qui annule.
- pour les prestations partagées : des frais égaux à 100%, quelle que soit la date d'annulation, seront facturés au participant qui annule sur sa quote-part des prestations partagées du voyage.

Lorsque plusieurs clients se sont inscrits sur un même dossier et que l'un d'eux annule son voyage, les frais d'annulation sont prélevés sur les sommes encaissées pour ce dossier, quel que soit l'auteur du versement.

En cas d'annulation, pour quelque raison que ce soit, les frais extérieurs au voyage souscrit chez **Détours Madagascar** et engagés par le Client tels que, frais de transport jusqu'au lieu de départ du voyage et retour au domicile (billets d'avion, de train ou de bus), frais d'obtention des visas, documents de voyages, frais de vaccination, ne pourront faire l'objet d'un quelconque remboursement.

Cession de contrat

En cas de cession du contrat, le Client est tenu d'en informer **Détours Madagascar** au plus tard 7 jours avant le départ par e-mail. Cette cession est possible sous réserve de disponibilité du transport aérien et du niveau adéquat du cessionnaire. Elle pourra entraîner des coûts supplémentaires (notamment en cas de modification de billet d'avion et de prestations nominatives), qui seront facturés au cessionnaire désigné. En tout état de cause, le cédant et le cessionnaire sont tenus solidairement du paiement du prix du voyage et des frais complémentaires éventuels.

Passeport et visa

Votre Passeport :

Important : votre passeport doit être en cours de validité. Il doit être impérativement et obligatoirement **valable 6 mois après** la fin du séjour à Madagascar.

Vos documents de voyage

- Votre passeport en cours de validité,
- Vos billets d'avion internationaux, et/ou nationaux,
- Votre contrat d'assurance rapatriement/frais premiers secours, -
- Votre carnet de vaccination non obligatoire,
- Votre carte de groupe sanguin si possible.

L'obtention du visa d'entrée sur le territoire malgache

En arrivant sur le territoire :

Le cout du visa est de 35 €uros pour un séjour de moins de 30 jours.

Il s'obtient facilement à votre arrivée sur le territoire malgache.

Cela concerne tous les aéroports à Madagascar accueillant des vols internationaux.

En arrivant dans l'aérogare, à la sortie de l'avion, un couloir pour passagers est dédié à l'octroi des visas touristiques.

Cette procédure est la plus simple. Nous vous la conseillons.

Auprès des ambassades et consulats de vos pays d'origine :

Pour information, téléchargez le document expliquant la procédure et la constitution du dossier pour l'obtention du visa auprès de l'ambassade de Madagascar.

Assurance

ASSURANCES ANNULATION ET ASSISTANCE

Pour participer à nos voyages, vous devez impérativement être assuré en assistance-rapatriement et frais médicaux à l'étranger.

Détours Madagascar vous encourage à prendre connaissance du contrat spécifique élaboré avec notre partenaire CHAPKA ASSURANCES et AXA ASSISTANCE.

Pour souscrire à une assurance, connaître les garanties et les tarifs, suivez le lien ci-dessous.

CAP EXPLORER : La solution d'assurance complète conçue pour vivre sereinement votre voyage !

Choisissez la formule qui vous correspond le mieux:

- Explorer' Multirisque
- Explorer' Annulation
- Explorer' Assistance
- Explorer' Complémentaire Carte Bancaire

Spécifiques à nos voyages, nous suggérons fortement d'y souscrire.

Si vous choisissez de souscrire à l'une de ces formules, la convention détaillant l'ensemble des garanties et les modalités de déclaration du sinistre est disponible sur le site Internet de l'assureur.

Détours Madagascar en aura connaissance, mais seul le participant est responsable du respect des procédures de déclaration de tout sinistre. Le participant doit donc conserver cette convention avec lui pendant tout la durée de son voyage.