

Voyage reconnaissance Tsingy de Namoroka, Baie de Baly, Baie de Boeny et Antrema



Jours:	16
Prix:	- Vol international non inclus
Confort:	★★★★☆☆
Difficulté:	★★★★☆☆
	Hors des sentiers battus
	Faune et Flore
	Aventure, exploration et expédition
	Culture Paysages

Cher ami(e) féru(e) d'exploration hors des sentiers battus et de trek,

J'ai le plaisir de t'informer que je mets en place un voyage reconnaissance dans la **région de Majunga**, du **18 avril au 03 mai 2020** au départ d'Antananarivo.

Ce voyage va nous permettre d'approcher trois lieux emblématiques et très peu parcourus au **Sud de la Betsiboka**. Il s'agit de Soalala et la **Baie de Baly**, les méconnus **Tsingy de Namoroka**, puis l'**Aire Protégée d'Antrema** et la **Baie de Boeny**.

Serais-tu intéressé(e) à faire parti de ce voyage « exploratoire » ?

Si oui, je te laisse découvrir le programme ci-dessous. Nous resterons en petit comité comme d'habitude.

N'hésite pas à en parler autour de toi afin que nous puissions former un groupe dynamique et heureux de partir découvrir ces lieux.

A bientôt pour cette belle découverte,

Sylvain pour Détours Madagascar

Jour 1. Départ de la mission en direction du Nord-Ouest, Majunga



Antananarivo
 410km - ⌚ 7h 30m
Ambondromamy
 165km - ⌚ 3h 30m
Majunga

Antananarivo - Ambondromamy

- Départ matinal pour la longue route menant à **Majunga**. Nous remontons les Hautes Terres en traversant le vaste massif du Tampoketsa. Puis, nous traversons la **cuvette de Maevatanàna**, l'une des régions les plus chaudes de Madagascar.

Ambondromamy - Majunga

- A bord de notre véhicule, nous prenons la route en direction du **Parc National d'Ankarafantsika**, C'est le plus grand parc du **nord-ouest** de Madagascar. Nous allons juste passer pour continuer notre route en direction de notre destination finale, Majunga.

Hébergement

Coco Lodge | Majunga

Jour 2-3. Traversée de la Betsiboka et piste en direction du sud : le Parc National des Tsingy de Namoroka



- Majunga 📍
- 🚶 10km - ⌚ 1h
- Katsepy 📍
- 🚗 70km - ⌚ 4h
- Mitsinjo 📍
- 🚗 80km - ⌚ 4h
- Soalala 📍

également

2 3

Au matin, départ matinal de **Majunga**. Nous traversons pendant environ 1h en bac la **Baie de Bombetoka**, qui signifie "l'unique grand baobab", pour atteindre le village de pêcheurs de **Katsepy**. Il s'agit de la porte d'entrée la partie Sud de la **région Boeny**.

Nous prenons ensuite une piste chaotique en direction de **Soalala**, à l'entrée du **Parc National des Tsingy de Namoroka**. Petit arrêt pour déjeuner en cours de route dans un restaurant local, au village de **Mitsinjo**, en découvrant au passage le **Lac de Kinkony**.

Ce trajet sur piste d'environ 150 km jusqu'au village de **Soalala**, nous prendra entre 1 jour et 1 jour et demi, nous prévoyons donc deux journées complètes pour réaliser cette portion. Nuitée en bivouac ou en petit hôtel de brousse.

☕ Petit déjeuner	2 Coco Lodge Majunga
	3 Préparé par votre équipe
🍴 Déjeuner	Préparé par votre équipe
🍷 Dîner	Préparé par votre équipe
🏠 Hébergement	Bivouac en pleine nature

Jour 4. A la découverte de la Baie de Baly



- Soalala 📍
- 🚶 25km - ⌚ 3h
- Baie de Baly 📍
- 🚶 25km - ⌚ 3h
- Soalala 📍

- **Le parc national de la Baie de Baly, le mariage parfait de l'écosystème marin et côtier à celui terrestre.**

La Baie de Baly est peu connue ; pourtant elle figure parmi les plus belles aires protégées malgaches, condensant six différents écosystèmes sur 57 412 ha. La cohabitation entre espèces présentes ici semble difficile, voire impossible ailleurs.

Portant comme emblème la fameuse et rarissime tortue à soc, localement appelée *Angonoka (Astrochelys yniphora)*, l'aire protégée est située sur le littoral nord-ouest de Madagascar. C'est d'ailleurs uniquement dans ses fourrés de *Perrierbambos madagascariensis*, endémiques à la région de **Soalala**, qu'habite cette espèce de tortue, endémique de Madagascar.

☕ Petit déjeuner	Préparé par votre équipe
🍴 Déjeuner	Préparé par votre équipe
🍷 Dîner	Préparé par votre équipe
🏠 Hébergement	Bivouac en pleine nature

Jour 5-11. Reconnaissance dans les Tsingy de Namoraka

- Soalala 📍
- 🚗 75km - ⌚ 5h
- Vilanandro 📍
- Parc National Namoroka 📍

Soalala - Vilanandro

- Nous reprenons la route au matin vers le village de **Vilanandro**, à l'entrée du parc national, situé à 75 km de **Soalala**. Nous traversons de nouveau une rivière en Bac, et atteignons les **Tsingy de Namoroka** dans l'après-midi. Installation du bivouac pour la nuit et premier aperçu de ce site fantasmagorique et mystérieux.

également

5 6 7 8 9 10 11

La géologie – la géomorphologie – le relief

Elle se trouve au sein d'une vaste région calcaire jurassique moyen. Le plateau calcaire occupe une grande partie du parc, et se présente sous forme de lapiaz et/ou Tsingy. Il est entaillé de gages et limité par des falaises d'une trentaine de mètre de hauteur en moyenne.

Le relief est peu marqué, de faible altitude et présente des vallées alluviales.

Le **kartz de Namoroka** est limité au Nord par les premiers affleurements de crétacé gréseux, au Sud et à l'Ouest par le **dôme cristallin d'Ambohipaky – Bekodoka** apparaissant en boutonnière au milieu du sédimentaire. Et, à l'Est il se raccorde au **plateau du Kelifely** par l'intermédiaire du horst migmatitique de Befatika qui a une largeur n'excédant pas une largeur de 3km au niveau du **village de Vilanandro**.

Sur le versant Est du horst se présente une dépression périphérique au niveau de la rivière Vilanandro. Au-dessus de cette dépression, les calcaires donnent un escarpement vigoureux bien que discontinu.

En ce qui concerne l'aspect général du modèle, il s'agit d'une table de calcaire cristallin d'une centaine de mètres d'épaisseur découpés par un réseau dense de fractures ouvertes qui forment des couloirs se recoupant les uns aux autres. Cette table se repose sur des **calcaires à tendance dolomitique** et est découpée en **tsingy particulièrement impressionnants**.

Certaines fractures sont remplies de **filons de dolérites**. A leur croisement se sont formées des dolines de formes irrégulières, géométrique, qui, bloquées au niveau de la base du kartz, évoluent par dissolution latérale.

Un réseau de diaclase ouverte et large de quelques mètres, parallèles aux fractures majeures, découpent les fragments de plateau en blocs de taille décamétrique ou métrique qui ont évolué en tourelles dont la subdivision en diaclases de second ordre, a formé l'orientation de la direction des Tsingy.

Sur les **bordures du plateau**, la dissolution a isolé des tours et des buttes résiduelles de calcaire cristallin à parois sub-verticales lapiézées qui dominent d'une dizaine à une quarantaine de mètres le plancher du kartz crevé de nombreuses dolines peu enfoncées.

Au niveau du plancher à dolines, la nappe d'inondation saisonnière provoque une importante dissolution qui se traduit par la formation généralisée de fushshohle.

Le **réseau souterrain** demeure encore mal exploré et d'une manière générale, les grottes sont liées aux zones intensément diaclasées qui accompagnent les fractures majeures. Le réseau souterrain le plus important au niveau du Parc National Tsingy de Namoroka est celui d'**Anjohiambovonaomby**.

Les principales caractéristiques du sol sont de type ferrugineux tropical brun –rouges de plateau.

Hydrographie

Quatre (4) rivières permanentes prennent naissance dans le parc, à savoir **Ambatofolaka – Mandevy – Andriabe – et Ambararata**, ce dernier assure l'alimentation en eau des villages avoisinants, surtout pour les activités agro – pastorales, qui viennent s'ajouter aux plans d'eau et d'autres cours d'eau temporaire autour et au sein du parc.





Source et auteur inconnu

6 7 8 9 10 11

Le **Parc National des Tsingy de Namoroka**, situé à 220 km au Sud Ouest de **Majunga**, est un véritable sanctuaire de la nature, encore méconnu car difficile d'accès. Ses formations calcaires aiguës abritent une faune et une flore d'une grande diversité, spécifiques du **climat tropical sec** qui y règne une grande partie de l'année.

Le parc est composé d'un plateau calcaire découpé par d'***'impressionnants Tsingy**', parsemé d'une superbe **forêt de baobabs** et de plantes bien adaptées au climat de cette région, comme les **pachypodiums**.

Quelques cours d'eau parcourent le site, donnant naissance à plusieurs plans d'eau qui favorisent la nidification de plusieurs espèces d'**oiseaux**. On y trouve également **8 espèces de lémurien**s diurnes et nocturnes, ainsi que **30 espèces de reptiles** et 5 espèces d'amphibiens.

 Petit déjeuner	Préparé par votre équipe
 Déjeuner	Préparé par votre équipe
 Dîner	Préparé par votre équipe
 Hébergement	Bivouac en pleine nature

Jour 12-13. Retour vers la Baie de Boeny et la lagune d'Antrema



Parc National Namoroka

100km - 7h

Mitsinjo

70km - 3h

Antrema

Jour 12

- Nous retrouvons la piste en direction de **Mitsinjo**, pour rejoindre la **Nouvelle Aire Protégée d'Antrema**, situé à 6 km au Sud de **Katsepy**. Encore une fois, nous prévoyons ici au cas où deux journées pour faire ce trajet, qui peut nous prendre une journée à une journée et demi.

Nuitées en bivouac ou en hôtel de brousse.

Jour 13

- La **station forestière d'Antrema** est classée **premier site bioculturel malgache** depuis l'année 2000. Cette presque île se trouve à environ 6 km de la **commune rurale de Katsepy**, dans la région Boeny et est limitée par le Canal de Mozambique. Elle s'étend sur une superficie de 20 600 Ha.

Ce site recouvre plusieurs écosystèmes typiques de la côte nord-ouest de Madagascar. Il est majoritairement recouvert par des espèces de palmiers (bismarckias) ; les mangroves et les forêts sèches abritent plusieurs espèces de lémuriens.

Cette réserve est constituée de 153 espèces de plantes (76% d'endémicité), 23 espèces d'amphibiens et de reptiles, 75 espèces d'oiseaux, 5 espèces de lémuriens dont le fameux « sifaka couronné », et des poissons à la fois marins, d'eau douce et d'eau saumâtre.

Le **propithèque couronné**, considéré par les Sakalava d'Antrema comme étant le représentant de leurs ancêtres, est donc protégé par leur culture et placé sous la surveillance du Prince Tsimanendry.

En collaboration avec l'université d'Antananarivo, cette Aire Protégée est administrée par le **Muséum National d'Histoire Naturelle (MNHN)**.

Les principales menaces et pressions qui pèsent sur le site sont la déforestation et la transformation de la savane de palmiers de bismarckias en palmeraies d'huile.

☕ Petit déjeuner	Préparé par votre équipe
🍴 Déjeuner	Préparé par votre équipe
🍷 Dîner	Préparé par votre équipe
🏠 Hébergement	Bivouac en pleine nature

Jour 14. La Baie de Boeny et sa mangrove, découverte par la mer à travers les îlots, vestiges d'anciens comptoirs arabes



Antrema

- 3h

Baie de Boeny

- 3h

Antrema

- Info marée pour le 1er mai 2020 :**

Marée haute à 9H46, faible coefficient

- La **Baie de Boeny** est chargée d'histoire et offre un paysage protégé et authentique, entre terre et mer.

Au Sud de Katsepy et de la Baie de Bombetoka (estuaire de la Betsiboka), après avoir traversé des étendues de savane à perte de vue où dominent les **grands palmiers Satrana** (*Bismarckia nobilis*), le joli village de pêcheurs de Boeny Aranta, bercé par la brise de mer, respire calme et tranquillité. Sur la plage bordée de cocotiers sont amarrées les majestueuses pirogues traditionnelles, multicolores et aux mille noms pittoresques, issues du chantier de construction naval local.

De nombreux baobabs de l'espèce *Adansonia digitata* ponctuent le paysage de **Boeny Aranta**. En dehors de la pêche, les villageois vivent aussi de la saliculture, produisant ainsi une quantité importante de sel alimentaire pour leur consommation et celle des marchés de Mahajanga.

En face de **Boeny Aranta**, à 20 minutes de pirogue, l'**île d'Antsoheribory** est un site incontournable de la Baie de Boeny. L'île, mesurant dans sa plus grande longueur 2,5 km et 500 m en moyenne dans sa largeur, est un véritable patrimoine matériel et historique de la région et de Madagascar.

On peut y découvrir les vestiges d'un **comptoir commercial arabe du XVIIe siècle** et visiter les maisons des Sultans, des tombeaux, l'ancienne caserne et une mosquée. Une impressionnante forêt de baobabs (*Adansonia digitata*) a envahi les ruines qui attestent de la présence des « Antalaotsy » à Antsoheribory, il y a plus de quatre siècles.

Site encore méconnu, la Baie de Boeny offre l'opportunité d'une immersion dépaysante au sein de contrées parmi les plus authentiques.

• GRANDEUR ET DÉCADENCE DES ANTALAOOTSY :

Il existe au Nord-Ouest de Madagascar ainsi que dans quelques villages de Mayotte une communauté musulmane de langue malgache mais qui se distingue du ki-bushi de Mayotte et du Sakalava: les **Antalaotsy**.

Ces Antalaotsy (prononcer Antalaouts' ou Antalaotra selon la prononciation malgache en Imerina), parlent un dialecte malgache comportant de nombreux emprunts à l'Arabe et au Swahili.

Jusqu'au XVIIIe siècle, par leurs cités commerçantes, les Antalaotsy étaient les intermédiaires incontournables maîtrisant le commerce maritime entre la côte Nord-Ouest de Madagascar et le reste de l'océan Indien occidental.

On peut dire, à titre de comparaison, que les Antalaotsy sont le pendant à la côte Nord-Ouest de Madagascar des Swahilis en Afrique de l'Est. Leur culture, bien que malgache comme leur langue l'atteste, est en effet largement influencée par la culture arabo-musulmane et leur culture matérielle (notamment l'architecture) s'apparente à celle de la civilisation swahilie. À la côte Est de Madagascar, les Antemoro de Manakara ou les mystérieux Rasikajy de Vohémar par exemple, en tant que Malgaches islamisés s'apparentent aux Antalaotsy.

Cette population Antalaotsy qui échappe pourtant à bon nombre de guides touristiques sur Madagascar, ou quelque fois simplement appelés «Arabes», ont pourtant conservé des traditions très vivaces encore aujourd'hui. Leur histoire est principalement connue grâce au travail des historiens qui ont collecté les relations de voyage européennes des XVIe-XVIIe siècles, essentiellement portugaises (notamment les Grandidier), les descriptions ethnographiques comme celle de Guillain en 1845, et par les recherches archéologiques que Pierre Vérin entreprit il y a plus de cinquante ans, dans les baies de Mahajamba et de Boeny, près de la ville actuelle de Majunga.

Même si les **traditions Antalaotsy** ne remontent pas au-delà du XVème siècle, l'établissement arabe de la **baie d'Ampasindava** (sud Nosy Be) à **Mahilaka** entre le Xe et XVe siècle fut peut-être le premier port où s'élabora la culture Antalaotsy.

De même, aux Comores, et particulièrement à Mayotte, la civilisation Dembeni étudiée par d'éminents chercheurs comme Claude Allibert ou Henry Théodor Wright serait celle, un siècle avant Mahilaka, qui aurait forgé cette **culture malgacho-bantou-arabo-persane à l'origine des Antalaotsy**.

Source Martial PAULI - SHAM

☑ Petit déjeuner	Préparé par votre équipe
☑ Déjeuner	Préparé par votre équipe
☑ Dîner	Préparé par votre équipe
🏠 Hébergement	Bivouac en pleine nature

Jour 15. Retour à Majunga par le Bac de Katsepy



Antrema 📍
🚗 10km - ⌚ 45m
Katsepy 📍
🚗 10km - ⌚ 1h
Majunga 📍

Katsepy - Majunga

- Nous regagnons l'embarcadère du village de **Katsepy**, pour une traversée jusqu'à Majunga en passant par le Bac. La traversée dure environ 1h.
- Journée libre à **Majunga** : diverses activités sont à voir et à faire sur place. Ici, nous sommes tout près des **Comores**, pas loin de **Zanzibar**. L'architecture, l'ambiance rappellent ces endroits mythiques. Possibilité de visiter le **Cirque Rouge**, de flâner en ville, au marché et dans les petits commerces, de prendre un verre tout en dégustant de délicieuses **brochettes de zébu (masikita)** le long du vieux port, de profiter des longues plages de sable fin au Nord de la ville...

☑ Petit déjeuner	Préparé par votre équipe
🏠 Hébergement	Coco Lodge Majunga

Jour 16. Retour vers les Hautes Terres, Antananarivo en fin de journée



Majunga 📍
🚗 165km - ⌚ 3h 30m
Ambondromamy 📍
🚗 410km - ⌚ 7h 30m
Antananarivo 📍

Majunga - Ambondromamy

- De bon matin, nous prenons la route qui s'enfonce à l'intérieur des terres. Après avoir passé le **Parc National d'Ankarafantsika**, nous atteignons la petite bourgade d'Ambondromamy, à la croisée des chemins.

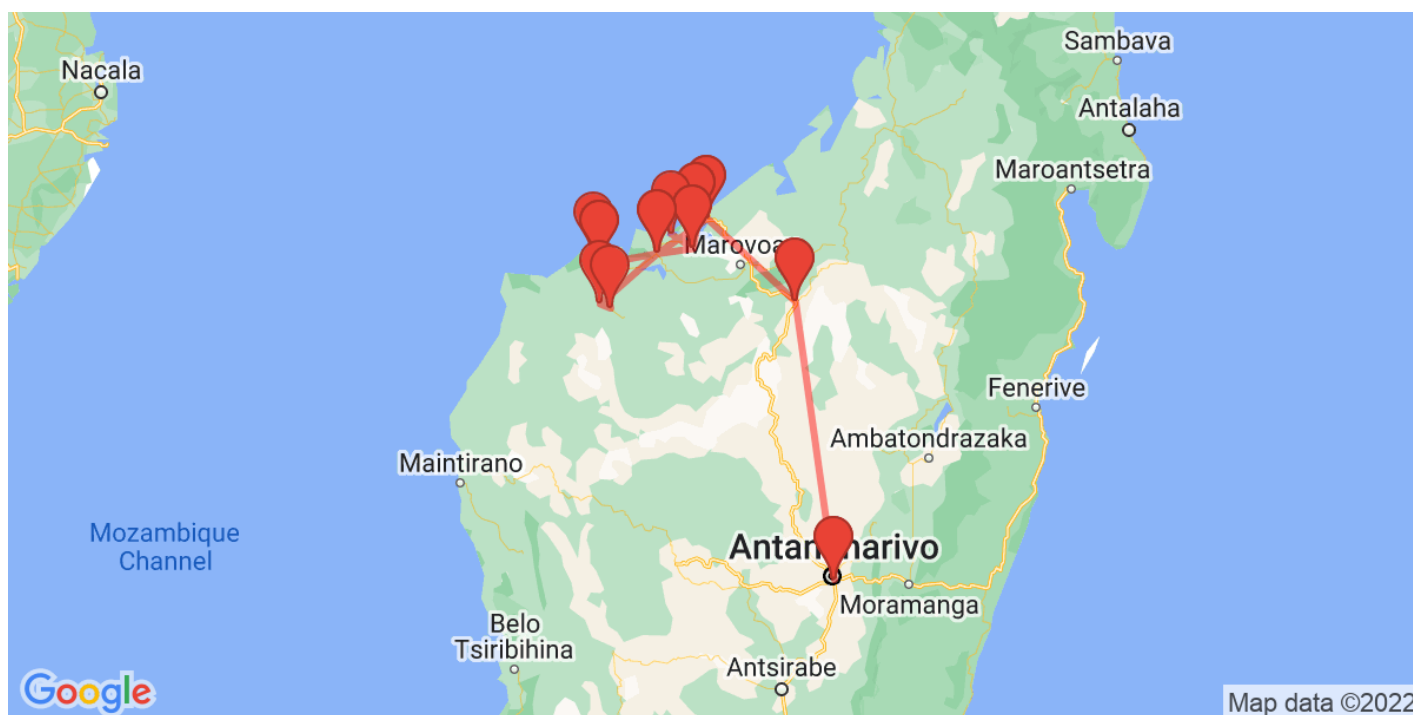
Ambondromamy - Antananarivo

- Après avoir franchi la **Betsiboka** et ses rapides, nous atteignons **Maevatanana**. La route peu à peu s'élève pour atteindre les Hautes Terres et la région **d'Ankazobe**. Enfin, nous apercevons Ambodratrimo puis les faubourgs de la capitale, que nous atteindrons en soirée.

☕ Petit déjeuner

Coco Lodge | Majunga

Carte itinéraire



Inclus

- L'accompagnement par un guide Détours Madagascar sur toute la durée du voyage,
- Le transport en véhicule(s) 4x4 (chauffeur et carburant compris) adaptés à ce genre de voyage,
- L'hébergement en chambre double / twin à Majunga, dans l'hôtel cité au programme (ou équivalent, sous réserve de disponibilité à réservation),
- Les nuitées en bivouac (ou hôtel de brousse sur certaines étapes) pour le reste du séjour, matériel de camping et de cuisine fournis (prévoir un duvet),
- Un cuisinier durant toutes les journées en bivouac,
- La Pension Complète, du petit-déjeuner du J2 à celui du J15,
- Le petit-déjeuner du J16,
- Toute la logistique et l'intendance pour ce type de voyage,
- Les activités et visites mentionnées au programme,
- Les droits d'entrée dans les parcs, réserves et aires protégées, frais de guides locaux obligatoires inclus,
- Les passages de bacs, taxes communales et péages,
- Tous les transferts mentionnés au programme.

Non inclus

- Les vols internationaux ou domestiques si nécessaires,
- Les repas les jours des vols internationaux,
- Les nuitées et transferts à Antananarivo,
- Les repas du J1,
- Les déjeuners et dîners des J15 et J16,
- Les activités non mentionnées au programme,
- Le supplément chambre single (dans les hôtels uniquement),
- Les boissons (eau minérale, sodas, bières...) pendant et en-dehors des repas,
- Les pourboires et dépenses personnelles,
- Les assurances annulation, rapatriement et frais de premiers secours.
- Les frais de visa si nécessaire.

Informations supplémentaires

Détours Madagascar est une société de tourisme de droit Malagasy,
Titulaire de la Licence B Tour Operator, N° 061-13/Minitour
Titulaire de la Licence A Agence de Voyages, N° 062-17/Minitour

Enregistrée au registre du commerce d'Antananarivo : RCS 2013B00700,
NIF : 5 001 418 979 - N° STAT : 79110 11 2013 0 10890
Assurances Responsabilité Civile Professionnelle : ARO Assurances Police N° : 619970, Assuré N° : B 7343

Conditions générales de vente

Modalité d'inscription

Toute demande d'inscription doit être effectuée par e-mail auprès de **Détours Madagascar** ou directement en ligne depuis l'Espace Client accessible depuis le site internet de **Détours Madagascar** (www.détoursmadagascar.com et www.voyagemadagascar.com) ou le site de notre regroupement www.nomadays.fr.

Pour se connecter à l'Espace Client, il suffit de saisir l'identifiant et le mot de passe déterminés lors de la première connexion.

L'inscription est considérée comme définitive une fois le formulaire de réservation en ligne complété et à réception du règlement de l'acompte et/ou du solde en fonction de la date d'inscription.

Selon les prestations choisies et les règlements du pays, une photocopie du passeport pourra être demandée par **Détours Madagascar**. En cas de non envoi de la photocopie du passeport dans les délais indiqués par l'Agence Locale, celle-ci ne pourra pas garantir la bonne exécution des prestations réservées.

Une fois le paiement effectué, un e-mail de confirmation est envoyé au Client. Il comprend la confirmation du règlement ainsi que la facture électronique téléchargeable.

Un accusé de réception est envoyé au Client par voie électronique. Dans l'hypothèse où le Client ne recevrait pas l'accusé de réception, la réservation serait néanmoins définitive à compter de sa réception par **Détours Madagascar**.

Modalité de paiement

Inscription réalisée plus de 30 jours avant la date du départ

Le Client doit payer un acompte de 30% du montant total des prestations réservées. Le solde du séjour doit être versé au plus tard à 30 jours avant la date de début dudit séjour.

Inscription réalisée moins de 30 jours avant la date du départ

Le Client doit régler en une seule fois la totalité du montant du voyage.

Moyens de paiements

À la confirmation de votre réservation, **Détours Madagascar** vous préparera votre facture électronique, éditée au nom du collectif d'agences locales Nomadays, agence de voyage dûment immatriculée en France. Les paiements se font soit :

- par carte bancaire en ligne et sans frais, depuis les liens de paiements disponibles sur la facture électronique.
- par virement bancaire sur le compte de l'agence de voyage Nomadays, basée en France et dûment immatriculée.

La facture électronique est mise à jour à chaque réception de paiement, et reste consultable à tout moment depuis l'Espace Client. Elle est entre autre téléchargeable et imprimable.

Conditions d'annulation

Conditions et frais d'annulation

Dans le cas où le Client se trouverait dans l'obligation d'annuler le voyage, il devra en informer **Détours Madagascar** et son assureur par tout moyen écrit permettant d'avoir un accusé réception, dès la survenance du fait générateur de cette annulation. La date d'émission de l'écrit sera retenue comme date d'annulation pour la facturation des frais d'annulation. En règle générale, la compagnie d'assurance apprécie, en fonction des documents que le Client lui communique directement, la date du fait générateur à l'origine de la décision d'annuler le voyage pour accepter de rembourser les frais d'annulation.

Barème des frais d'annulation totale :

- plus de 45 jours avant la date de départ : 30% du prix total TTC du voyage
- de 44 à 31 jours avant la date de départ : 40% du prix total TTC du voyage
- de 30 à 14 jours avant la date de départ : 50% du prix total TTC du voyage
- de 13 à 7 jours avant la date de départ : 75% du prix total TTC du voyage
- moins de 7 jours avant la date de départ : 100% du prix total TTC du voyage

Barème des frais d'annulation partielle, sauf cas particuliers :

Si un voyageur inscrit à un voyage privatisé annule sa participation, alors que le voyage est maintenu pour les autres participants :

- pour les prestations personnelles (non partagées) : le barème des frais d'annulation ci-dessus sera appliqué pour le voyageur qui annule.
- pour les prestations partagées : des frais égaux à 100%, quelle que soit la date d'annulation, seront facturés au participant qui annule sur sa quote-part des prestations partagées du voyage.

Lorsque plusieurs clients se sont inscrits sur un même dossier et que l'un d'eux annule son voyage, les frais d'annulation sont prélevés sur les sommes encaissées pour ce dossier, quel que soit l'auteur du versement.

En cas d'annulation, pour quelque raison que ce soit, les frais extérieurs au voyage souscrit chez **Détours Madagascar** et engagés par le Client tels que, frais de transport jusqu'au lieu de départ du voyage et retour au domicile (billets d'avion, de train ou de bus), frais d'obtention des visas, documents de voyages, frais de vaccination, ne pourront faire l'objet d'un quelconque remboursement.

Cession de contrat

En cas de cession du contrat, le Client est tenu d'en informer **Détours Madagascar** au plus tard 7 jours avant le départ par e-mail. Cette cession est possible sous réserve de disponibilité du transport aérien et du niveau adéquat du cessionnaire. Elle pourra entraîner des coûts supplémentaires (notamment en cas de modification de billet d'avion et de prestations nominatives), qui seront facturés au cessionnaire désigné. En tout état de cause, le cédant et le cessionnaire sont tenus solidairement du paiement du prix du voyage et des frais complémentaires éventuels.

Passeport et visa

Votre Passeport :

Important : votre passeport doit être en cours de validité. Il doit être impérativement et obligatoirement **valable 6 mois après** la fin du séjour à Madagascar.

Vos documents de voyage

- Votre passeport en cours de validité,
- Vos billets d'avion internationaux, et/ou nationaux,
- Votre contrat d'assurance rapatriement/frais premiers secours, -
- Votre carnet de vaccination non obligatoire,
- Votre carte de groupe sanguin si possible.

L'obtention du visa d'entrée sur le territoire malgache

En arrivant sur le territoire :

Le cout du visa est de 35 €uros pour un séjour de moins de 30 jours.

Il s'obtient facilement à votre arrivée sur le territoire malgache.

Cela concerne tous les aéroports à Madagascar accueillant des vols internationaux.

En arrivant dans l'aérogare, à la sortie de l'avion, un couloir pour passagers est dédié à l'octroi des visas touristiques.

Cette procédure est la plus simple. Nous vous la conseillons.

Auprès des ambassades et consulats de vos pays d'origine :

Pour information, téléchargez le document expliquant la procédure et la constitution du dossier pour l'obtention du visa auprès de l'ambassade de Madagascar.

Assurance

ASSURANCES ANNULATION ET ASSISTANCE

Pour participer à nos voyages, vous devez impérativement être assuré en assistance-rapatriement et frais médicaux à l'étranger.

Détours Madagascar vous encourage à prendre connaissance du contrat spécifique élaboré avec notre partenaire CHAPKA ASSURANCES et AXA ASSISTANCE.

Pour souscrire à une assurance, connaître les garanties et les tarifs, suivez le lien ci-dessous.

CAP EXPLORER : La solution d'assurance complète conçue pour vivre sereinement votre voyage !

Choisissez la formule qui vous correspond le mieux:

- Explorer' Multirisque
- Explorer' Annulation
- Explorer' Assistance
- Explorer' Complémentaire Carte Bancaire

Spécifiques à nos voyages, nous suggérons fortement d'y souscrire.

Si vous choisissez de souscrire à l'une de ces formules, la convention détaillant l'ensemble des garanties et les modalités de déclaration du sinistre est disponible sur le site Internet de l'assureur.

Détours Madagascar en aura connaissance, mais seul le participant est responsable du respect des procédures de déclaration de tout sinistre. Le participant doit donc conserver cette convention avec lui pendant tout la durée de son voyage.